



REVIZE Č.	DATUM	ZMĚNA	ČÍSLO SOUPRAVY

LINEPLAN s.r.o.		tel.: +420 597 578 449
		fax.: +420 597 579 047
		GSM.: +420 603 534 547
28.října 1142/168, 709 00, Ostrava - Mariánské Hory		e-mail.: marek.bohac@lineplan.cz

OBJEDNATEL	Povodí Odry, státní podnik		
ODPOVĚDNÝ PROJ. OBJ., PS		NAVRHL, VYPRACOVAL	KONTROLOVAL
ING. MAREK BOHÁČ 		ING. MAREK BOHÁČ 	-
KRAJ : MORAVSKOSLEZSKÝ		POVĚŘENÝ OÚ : MěÚ HLUČÍN	OBEC : MARKVARTOVICE
AKCE SN MARKVARTOVICE, OPRAVA FUNKČNÍCH OBJEKTŮ (Č. STAVBY 3390)			STUPEŇ PD
			DPS
			DATUM
			12/2016
			ARCH. ČÍSLO
			08/16/03 – C – 15
			POČ. FORMÁTŮ
			-
			MĚŘÍTKO
			-
NÁZEV PŘÍLOHY			ČÍSLO PŘÍLOHY
DOKLADY			E

SEZNAM DOKLADŮ :

1)	Vyjádření ČEZ Distribuce, a.s. (k existenci sítí)	ze dne	27.07.2017
2)	Vyjádření ČEZ ICT Services, a.s. (k existenci sítí)	ze dne	27.07.2017
3)	Vyjádření ČEPS, a.s. (k existenci sítí)	ze dne	27.07.2017
4)	Vyjádření SmVaK a.s.(k existenci sítí)	ze dne	27.07.2017
5)	Vyjádření RWE, a.s. (k existenci sítí)	ze dne	10.06.2016
6)	Vyjádření CETIN a.s. (k existenci sítí)	ze dne	24.05.2016
7)	Vyjádření obce Markvartovice (k existenci sítí)	ze dne	17.06.2016
8)	Vyjádření ČHMÚ	ze dne	13.05.2016
9)	KÚ MS Kraje – Stanovisko dle zák. 114/1992 Sb.	ze dne	16.08.2016
10)	MěÚ Hlučín – koordinované stanovisko	ze dne	30.06.2017
11)	MěÚ Hlučín – Souhlas s odnětím ZPF	ze dne	30.09.2016
12)	Vyjádření obce Markvartovice k PD	ze dne	22.08.2016
13)	Stanovisko HZS MS Kraje k PD	ze dne	25.05.2017
14)	Vyjádření KHS MS Kraje k PD	ze dne	20.07.2016
15)	Vyjádření Min. zemědělství ke vstupu na pozemky	ze dne	04.08.2016
16)	Vyjádření Povodí Odry, státního podniku k PD	ze dne	30.05.2016

ŽADATELLINEPLAN s.r.o.

NAŠE ZNAČKA
0100780565VYŘÍZENO DNE
27.07.2017

Sdělení o existenci energetického zařízení společnosti ČEZ Distribuce, a. s., pro akci:**SN Markvartovice, oprava funkčních objektů (č. stavby 3390)**

Vážený zákazníku,

dovolujeme si reagovat na Vaši žádost číslo 0100780565 ze dne 27.07.2017, která se týkala sdělení o existenci energetického zařízení. Na Vámi uvedeném zájmovém území se **nenachází energetické zařízení v majetku společnosti ČEZ Distribuce, a. s.**

Zároveň si Vás dovoluujeme upozornit, že se v zájmovém území může nacházet energetické zařízení, které není v majetku společnosti ČEZ Distribuce, a. s.

Toto sdělení je platné do 27.01.2018.

V souvislosti s výše uvedeným si Vás dovoluujeme upozornit, že uvedené sdělení včetně jeho příloh představuje skutečnosti tvořící obchodní tajemství společnosti ČEZ Distribuce, a. s. Poskytnuté informace jsou dále také důvěrnými informacemi a obchodně citlivými informacemi společnosti ČEZ Distribuce, a. s. Z výše uvedených důvodů si Vás proto společnost ČEZ Distribuce, a. s., dovoluje upozornit, že s poskytnutými informacemi je potřeba nakládat dle platných právních předpisů, v opačném případě se vystavujete postihu ve smyslu platné právní úpravy. V této souvislosti si Vás dále dovoluujeme upozornit, že požadované informace nesmí být předány, sděleny, využity, zpřístupněny, či jiným způsobem postoupeny na jakoukoli třetí osobu bez předchozího prokazatelného souhlasu společnosti ČEZ Distribuce, a. s. Informace o existenci sítí mohou být využity pouze pro účel, pro který byly vyžádány.

S pozdravem



z pověření POV/ŘDA/94/0118/2014
Ing. Zbyněk Businský
Vedoucí odboru Správa dat o síti
ČEZ Distribuce, a. s.

Přílohy

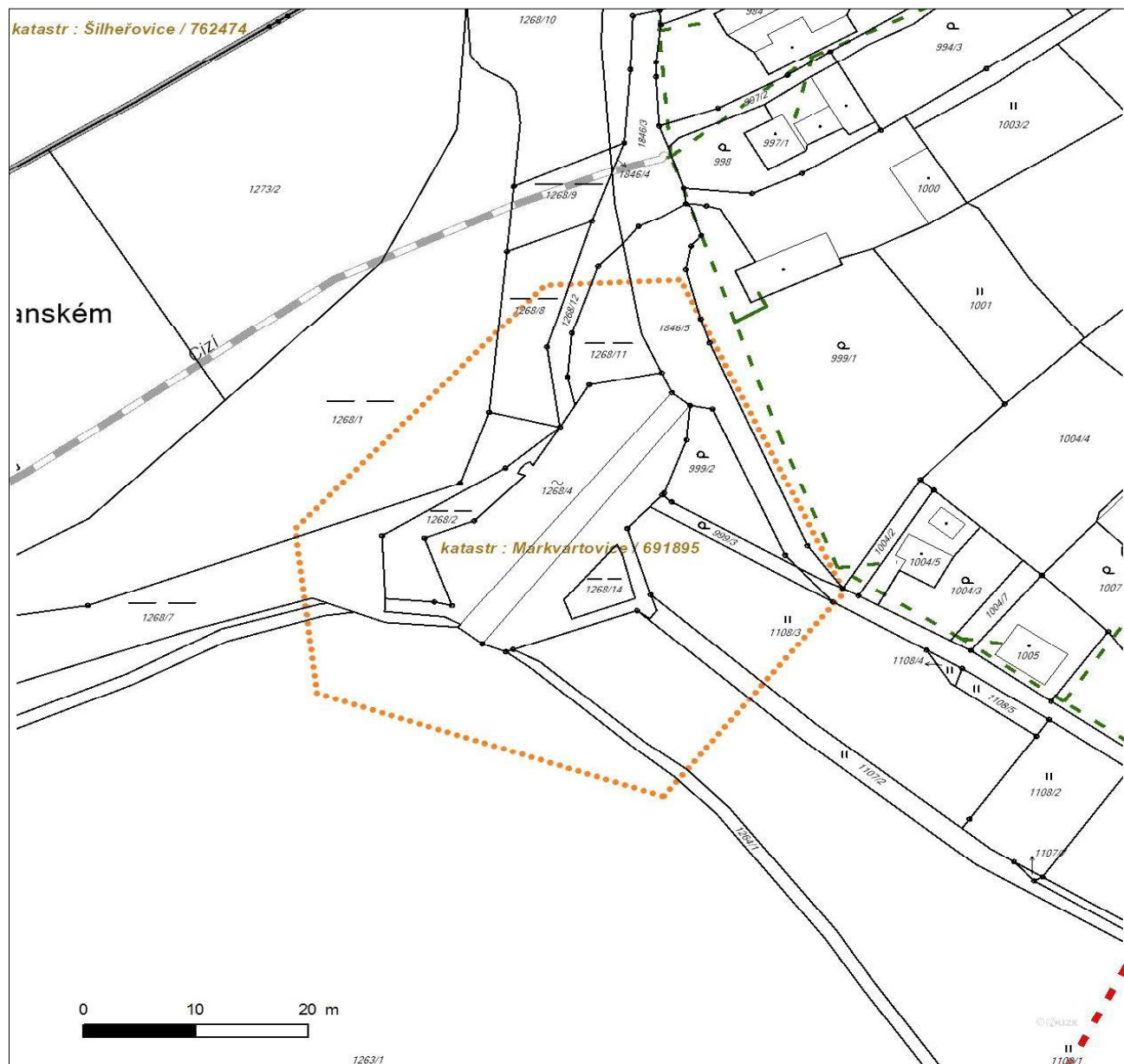
Situační výkres zájmového území



Platí pouze se sdělením číslo 0100780565.

Zakreslené polohy zařízení v příloze jsou pouze informativní.

Situační výkres zájmového území (klad mapových listů)



Není-li zobrazena katastrální mapa, zadejte žádost znovu. Katastrální mapa je generována prostřednictvím externí WMS služby, jejíž provoz nezajišťuje společnost ČEZ Distribuce, a. s.

LEGENDA

- | | | | |
|--|-----------------------------|--|--------------------------------------|
| | Podzemní vedení NN do 1kV | | Stánice do 52 kV - stožárová |
| | Nadzemní vedení NN do 1kV | | Stánice do 52 kV - zděná |
| | Podzemní vedení VN do 35 kV | | Transformovna (nad 52 kV) |
| | Nadzemní vedení VN do 35 kV | | Probíhající investice ČEZ Distribuce |
| | Podzemní vedení VVN 110kV | | Stánice ČEZ Distribuce ve výstavbě |
| | Nadzemní vedení VVN 110kV | | Zařízení ČEZ Distribuce ve výstavbě |
| | NN přívod odběratele | | Hranice katastrálního území |
| | Cizí energetické vedení | | |
| | Zájmové území | | |



(02)

ŽADATEL
LINEPLAN s.r.o.

NAŠE ZNAČKA
0200629331

VYŘIZUJE / LINKA
841 842 843

VYŘÍZENO DNE
27.07.2017

Sdělení o existenci komunikačního vedení společnosti Telco Pro Services, a. s.

Název akce: **SN Markvartovice, oprava funkčních objektů (č. stavby 3390)**

Účel: **Stavební řízení**

Vážený zákazníku,
dovolujeme si reagovat na Vaši žádost číslo 0200629331 ze dne 27.07.2017, která se týkala sdělení o existenci komunikačního zařízení na Vámi určeném zájmovém území.

Dle vědomí společnosti Telco Pro Services, a. s., se na Vámi vymezeném zájmovém území:
nenachází komunikační zařízení v majetku společnosti Telco Pro Services, a. s.

Zároveň si Vás dovoluujeme upozornit, že není vyloučeno, že se ve Vámi vymezeném zájmovém území nachází jiné zařízení, které není v majetku společnosti Telco Pro Services, a. s.

Toto sdělení je platné do 27.07.2018.

V souvislosti s výše uvedeným si Vás dovoluujeme upozornit, že sdělení o existenci či neexistenci sítí představuje skutečnosti tvořící obchodní tajemství společnosti Telco Pro Services, a. s. Poskytnuté informace jsou dále také důvěrnými informacemi společnosti Telco Pro Services, a. s. Z výše uvedených důvodů si Vás proto společnost Telco Pro Services, a. s., dovoluje upozornit, že s poskytnutými informacemi je potřeba nakládat dle platných právních předpisů, v opačném případě se vystavujete postihu ve smyslu platné právní úpravy. V této souvislosti si Vás dovoluujeme rovněž upozornit, že požadované informace nesmí být předány, sděleny, využity, zpřístupněny, či jiným způsobem postoupeny na jakoukoli třetí osobu bez předchozího prokazatelného souhlasu společnosti Telco Pro Services, a. s. Informace o existenci sítí mohou být využity pouze pro účel, pro který byly vyžádány.

S pozdravem



Telco Pro Services, a. s.
Duhová 1531/3
140 00 Praha 4
IČ: 291 48 278
(16)

Jiří Cimpel
Telco Pro Services, a. s.

Přílohy

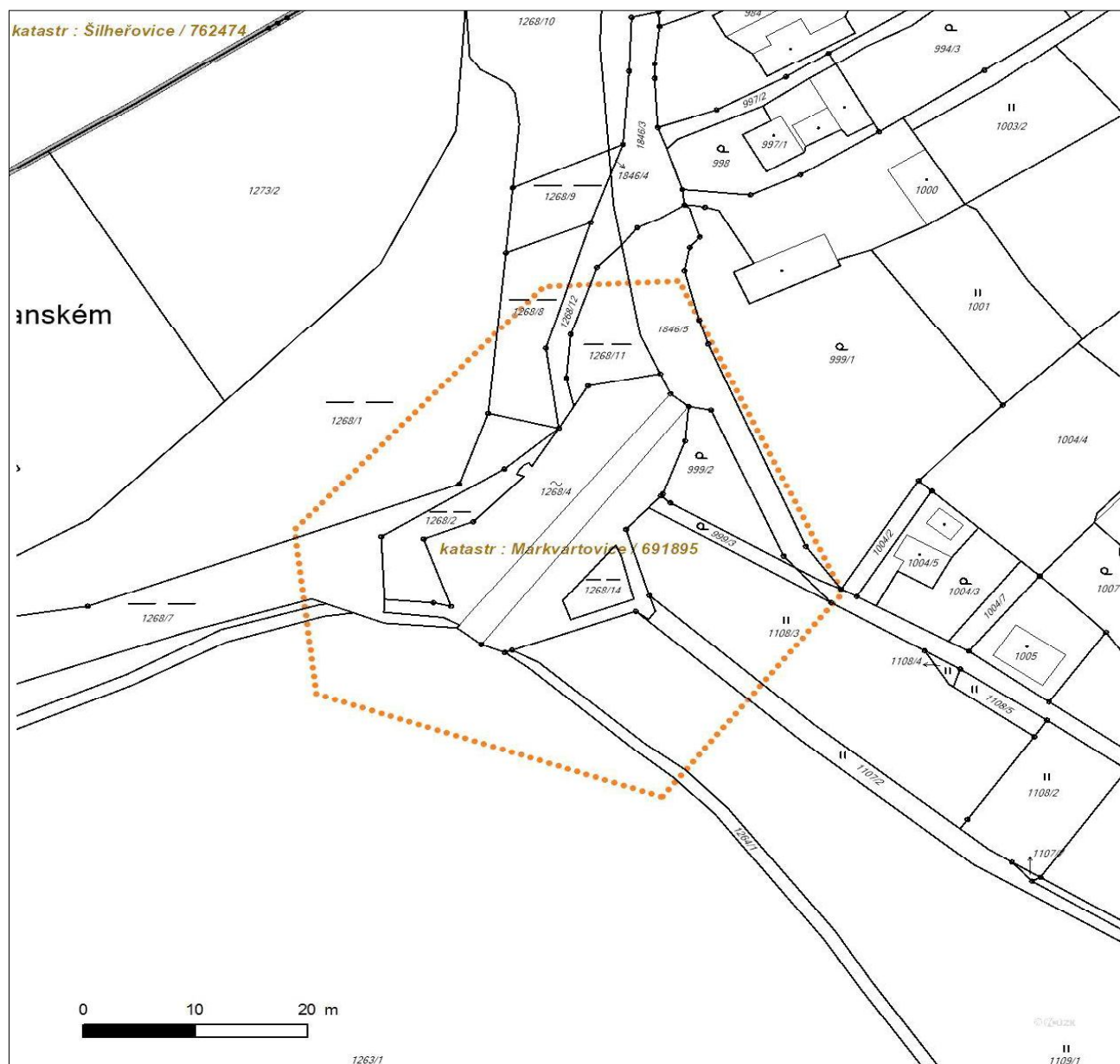
Situační výkres zájmového území



Platí pouze se sdělením číslo 0200629331.

Zakreslené polohy zařízení v příloze jsou pouze informativní.

Situační výkres zájmového území



LEGENDA

- | | | | |
|-----------|---------------------------|-----------|-----------------------------|
| ■ ■ ■ ■ ■ | Nadzemní optické vedení | ■ ■ ■ ■ ■ | Radioreléový spoj vzduch |
| — — — — — | Podzemní optické vedení | ● ● ● ● ● | Zájmové území |
| - - - - - | Nadzemní metalické vedení | — — — — — | Hranice katastrálního území |
| — — — — — | Podzemní metalické vedení | | |

LINEPLAN s.r.o.
Marek Boháč Ing.
28. října 168
70900 Ostrava

Váš dopis značka / ze dne	Naše značka	Vyřizuje / linka	Místo odeslání / dne
0000216251/ 27.7.2017	0000016813	Jelínková / 251 618 458	Praha / 27.7.2017

Vyjádření k existenci sítí

vydané podle § 161 zákona č. 183/2006 Sb., o územním plánování a stavebním řádu (stavební zákon)

Název akce: SN Markvartovice, oprava funkčních objektů (č. stavby 3390)

Důvod žádosti: Stavební řízení / dodatečné stavební povolení

Vážený pane/ Vážená paní,

na základě Vaší žádosti Vám sdělujeme, že v místě uvažované stavby (definované polygonem zakresleným v žádosti, která je nedílnou přílohou tohoto vyjádření) se **nenachází** žádné elektrické zařízení v majetku provozovatele přenosové soustavy ČEPS, a.s., ani jeho ochranné pásmo. Z hlediska rozvojových zájmů společnosti ČEPS, a.s. **bez připomínek**.

Toto vyjádření vydala společnost HRDLIČKA, spol. s r.o. v zastoupení společnosti ČEPS, a.s. dne 27.7.2017. Vyjádření má platnost 12 měsíců od data vydání.



Elektronicky podepsal(a) Hrdlička spol.s r.o.
Datum: 27.7.2017 9:33:11 CEST

V případě dotazů kontaktujte zákaznické centrum společnosti HRDLIČKA, spol. s r.o.:

Jana Jelínková
Za Lužinami 1084/33
155 00 Praha 5 – Stodůlky
tel.: +420 251 618 458
e-mail: info@mawis.eu

Příloha: Žádost o vyjádření č. 0000216251

Společnost HRDLIČKA, spol. s r.o. je pověřena společností ČEPS, a.s. k vydávání vyjádření k existenci sítí jejím jménem v oblastech, které jsou mimo zájmové území ČEPS, a.s. mandátní smlouvou číslo 1800002353 ze dne 9.12.2011 a plnou moci ze dne 04.02.2015. Tato vyjádření mají platnost originálu a jsou v elektronické formě opatřena elektronickou značkou vydavatele.

Žádost o vyjádření k existenci sítí v majetku ČEPS, a.s. je možné podat elektronicky prostřednictvím služby e-UtilityReport ze stránek www.ceps.cz (Pro partnery > Žádost o vyjádření k existenci sítí).



**Severomoravské vodovody
a kanalizace Ostrava a.s.**
se sídlem 28. října 1235/169,
Mariánské Hory, 709 00 Ostrava

LINEPLAN s.r.o.
28. října 15 / 196
70900 Ostrava

Automatický systém
Značka: 9773/V019159/2017/AUTOMAT

Ostrava, dne: 27.7.2017

Věc: SN Markvartovice, oprava funkčních objektů (č. stavby 3390)
Stanovisko k existenci inženýrských sítí, resp. stavebnímu záměru (neslouží jako stanovisko pro vydání územního souhlasu, územního rozhodnutí, souhlasu s ohlášenou stavbou nebo stavebního povolení)

Realizací stavby "SN Markvartovice, oprava funkčních objektů (č. stavby 3390)", dle Vámi vyznačené zájmové lokality (viz zakres řešeného území v přiložené situaci) dojde ke kolizi s níže uvedeným:

Vodovodní řady

Jmenovitá světlost	Materiál	Etapa života	Provozní středisko	Ochranné pásmo od	Ochranné pásmo [m]
100	PolyVinylChlorid	V provozu	OP středisko vodovodních sítí Opava	vnějšího líce	1,5

Podmínky týkající se přípravy stavby – kolize s vodovodem:

- Zákes dotčených zařízení v majetku, případně v provozování SmVaK Ostrava a.s. je pouze orientační. Pokud z příloženého zakresu vyplývá, že realizací výše uvedené stavby dojde k dotčení zařízení v majetku, v provozování SmVaK Ostrava a.s., požadujeme před zahájením projekčních prací požádat o vytyčení zařízení SmVaK Ostrava a.s. Vytyčení provede na základě objednávky příslušné středisko (viz níže).
- Na základě vytyčení požadujeme v PD stavby pevných nadzemních konstrukcí (včetně umístění HUP, pilíř el. rozvaděče, sloupky oplocení, šachty vodoměrné, kanalizační apod.), stejně jako výsadbu trvalých porostů umístit mimo ochranné pásmo vodovodního potrubí, oplocení na šířku ochranného pásma požadujeme provést rozebíratelné a bez podezdívky - ochranná pásma viz výše. Ochranná pásma jsou stanovena § 23 zákona č. 274/2001 Sb. v platném znění o vodovodech a kanalizacích pro veřejnou potřebu a jsou vymezena vodorovnou vzdáleností od vnějšího líce stěny potrubí na každou stranu - u vodovodních a kanalizačních řadů do průměru 500 mm včetně - 1,5 m; u vodovodních a kanalizačních řadů nad průměr 500 mm - 2,5 m; u vodovodních řadů nebo kanalizačních stok o průměru nad 200 mm, jejichž dno je uloženo v hloubce větší než 2,5 m pod upraveným povrchem, se výše uvedené vzdálenosti zvyšují o 1,0 m od vnějšího líce.
- Oplocení požadujeme navrhnout tak, aby v místě křížení s přivaděčem bylo navrženo jako rozebíratelné v celé šířce ochranného pásma přivaděče.
- Na základě vytyčení požadujeme v místech souběhu se zařízením SmVaK Ostrava a.s. respektovat ochranné pásmo vodovodního potrubí.
- Křížení požadujeme v PD navrhnout kolmo. Křížení nebude prováděno v místě napojení vodovodních přípojek na vodovodní řad, ve vzdálenosti menší než 1,5 m od stávajících ovládacích armatur na vodovodním potrubí (šoupáků, hydrantů, domovních uzavíracích ventilů) a vodárenských šachet.
- Při úpravě povrchu terénu v ochranném pásmu bude zachováno alespoň minimální krytí vodovodního potrubí v souladu s ČSN 73 6005.
- U přípojek k líniovým stavbám v místě souběhu se zařízením SmVaK Ostrava a.s. požadujeme dodržet odstupovou vzdálenost, viz výše.
- U přípojek k líniovým stavbám v místech křížení dodržet svislou vzdálenost dle ČSN 73 6005 a současně § 12 zákona č. 274/2001 Sb. o vodovodech a kanalizacích v platném znění.
- V místě křížení budou přípojky uloženy do chráničky (ochranné trubky) v šířce ochranného pásma zařízení SmVaK Ostrava a.s. (viz výše) s přesahem 1,5 m na obě strany.
- V případě řešení přípojek za pomoci protlaku bude přesná hloubka uložení vodovodu ověřena ručně kopanou sondou.
- Celková konstrukční vrstva nových zpevněných ploch v místech kolize s vodovodem (včetně jeho

ochranného pásma) nepřesáhne 40 cm a v průběhu výstavby se nesníží stávající krytí vodovodního potrubí o více než 40 cm.

- Obrubníky zpevněných ploch požadujeme (v místech souběhu obrubníků a zařízení SmVaK Ostrava a.s.) osadit min. 0,5 m od líce stěny potrubí zařízení SmVaK Ostrava a.s.
- V případě nedodržení předchozích bodů tohoto stanoviska může být po předložení projektové dokumentace požadováno řešení kolize přeložkou vodovodu, příp. výměny potrubí vodovodu v původní trase z materiálu tvárná litina. Realizaci přeložky v tomto případě provádí v souladu s § 24 zákona č. 274/2001 Sb. v platném znění investor stavby, která potřebu přeložky vyvolala.
- Upozorňujeme, že upravené zpevněné plochy a komunikace musí být konstrukčně provedené s dostatečnou únosností a šířkou pro pojezd vozidel SmVaK Ostrava a.s.
- V případě, že je vodovodní potrubí převedeno (v místě křížení s vodním tokem apod.) shybkou, požadujeme shybku zachovat a respektovat.
- Upozorňujeme, že po předložení konkrétního stavebního záměru nevylučujeme, že bude požadováno provedení přeložky zařízení SmVaK Ostrava a.s., příp. bude požadováno řešení vzniklé kolize Dohodou o činnosti v ochranném pásmu vodního díla, a to před vydáním závazného stanoviska pro povolení stavby.
- V případě realizace záměru převodu (prodeje) pozemku, na kterém se nachází stávající zařízení v majetku, příp. v provozování SmVaK Ostrava a.s. požadujeme do smlouvy o převodu (prodeji) uvést informace o existenci našeho zařízení a informace o povinnostech z této existence plynoucích. Předávající informuje nabývacího (prodávající informuje kupujícího), že uvedené zařízení umístěné na řešeném pozemku má ve smyslu § 23 odst. 3 písmeno z. č. 274/2001 Sb., stanoveno ochranné pásmo, ve kterém se činnosti vyjmenované v § 23 odst. 5 citovaného zákona mohou vykonávat pouze se souhlasem vlastníka vodovodu. Předávající (prodávající) dále informuje nabývacího (kupujícího), že podle § 7 odst. 1 citovaného zákona, za účelem udržování vodovodu v dobrém stavebním stavu má její vlastník (provozovatel) právo vstupovat na cizí pozemky nebo stavby, na nichž nebo pod nimiž se vodovod nachází.

Vodovodní, příp. kanalizační přípojky

Podmínky týkající se přípravy stavby – kolize s vodovodní, příp. s kanalizační přípojkou:

- Při souběhu s vodovodní, resp. kanalizační přípojkou, příp. s vnitřním vodovodem, s vnitřní kanalizací dodržet odstupovou vzdálenost 0,9 m a současně respektovat § 12 zákona č. 274/2001 Sb. o vodovodech a kanalizacích, v platném znění.
- Při křížení dodržet svislou vzdálenost dle ČSN 73 6005 a současně respektovat § 12 zákona č. 274/2001 Sb. o vodovodech a kanalizacích, v platném znění.
- V případě, že při souběhu vodovodní a kanalizační přípojky, případně vnitřního vodovodu, vnitřní kanalizace nelze dodržet § 12 zákona č. 274/2001 Sb. v platném znění požadujeme dodržet odstupovou vzdálenost min. 1,5 m (mezi okraji potrubí přípojek, ev. vnitřních vodovodů, vnitřních kanalizací).
- Při kolizi s vodovodní přípojkou nutno respektovat ČSN 75 5411, při kolizi s kanalizační přípojkou nutno respektovat ČSN 75 6101.
- Přípojka je v majetku majitele připojované nemovitosti (pozemku, stavby). O přesnou polohu přípojky nutno požádat vlastníka přípojky.
- Pokud bude řešena demolice objektu je investor povinen zajistit odpojení všech případných přípojek (vody, případně kanalizace) před samotnou demolicí. Odpojení přípojky bude provedeno v místě napojení na hlavní řád.



Projektovou dokumentaci jakékoliv stavby zasahující do ochranného pásma výše uvedeného zařízení (včetně okótování vzdáleností mezi navrženou stavbou a vnějším lícem tohoto zařízení) požadujeme předložit k odsouhlasení.

Upozorňujeme, že v případě stávajícího odběru (stávajícího napojení) toto vyjádření neřeší případné navýšení odběru pitné vody a navýšení množství vypouštěných odpadních vod (splaškové, dešťové), včetně změny jejich kvality.

Upozorňujeme, že toto stanovisko neřeší napojení na zařízení SmVaK Ostrava a.s. (vodovod, kanalizace).

Platnost tohoto stanoviska je 1 rok.

**Severomoravské vodovody
a kanalizace Ostrava a.s.**
28. října 1235/169, Mariánské Hory,
709 00 Ostrava 39


Ing. Lumír Pavelek
vedoucí technického odboru

Příloha: situace Vámi vyznačeného zájmového území
orientační zakres zařízení

Kontakty na vytyčení:

Za účelem vytyčení zařízení v majetku, v provozování SmVaK Ostrava a.s. kontaktujte

středisko vodovodních sítí Frýdek Místek - tel.: 558 402 143

středisko vodovodních sítí Třinec - tel.: 558 325 270

středisko vodovodních sítí Havířov - tel.: 596 411 416

středisko vodovodních sítí Opava - tel.: 553 699 131

středisko vodovodních sítí Nový Jičín - tel.: 556 779 225, 556 779 221, 556 779 250

středisko vodovodních sítí Bílovec - tel.: 556 410 015

středisko OOV Krásné Pole - tel.: 596 942 023

středisko OOV Sviadnov - tel.: 558 441 051

středisko kanalizačních sítí Frýdek Místek - tel.: 558 639 143

středisko kanalizačních sítí Karviná - tel.: 596 317 962

středisko kanalizačních sítí Havířov - tel.: 596 831 023

středisko kanalizačních sítí Český Těšín - tel.: 558 737 077

středisko kanalizačních sítí Nový Jičín - tel.: 556 779 268

středisko kanalizačních sítí Opava - tel.: 553 616 665

středisko kanalizačních sítí Bruntál - tel.: 731 604 879

středisko ČOV Frýdek Místek - tel.: 558 639 149

středisko ČOV Karviná - tel.: 596 312 428

středisko ČOV Havířov - tel.: 603 280 684

středisko ČOV Třinec - tel.: 558 330 261

středisko ČOV Nový Jičín - tel.: 603 489 105

středisko ČOV Opava - tel.: 553 616 665

Za účelem získání informací (vytyčení) o projektovaném zařízení kontaktujte investora (budoucího majitele) daného zařízení.



LINEPLAN s.r.o.
28. října 1142/168
70900 Ostrava

naše značka
5001314251

vyřizuje
Olga Plecháčová

datum
10.06.2016

Věc:

SN Markvartovice, oprava funkčních objektů

(č. stavby 3390)

K.ú. - p.č.: Markvartovice

Stavebník: Povodí Odry, státní podnik, Varenská 3101/49, 70200 Ostrava

Účel stanoviska: Povolení stavby - stavební režim

RWE GasNet, s.r.o., jako provozovatel distribuční soustavy (PDS) a technické infrastruktury, zastoupený RWE Distribuční služby, s.r.o., vydává toto stanovisko:

V zájmovém území vyznačeném v příloze tohoto stanoviska, nejsou umístěna žádná provozovaná plynárenská zařízení a plynovodní přípojky ve vlastnictví nebo správě RWE GasNet, s.r.o.. Mohou se zde nacházet plynárenská zařízení jiných vlastníků či správců, případně i dlouhodobě nefunkční/neprovozovaná plynárenská zařízení bez dostupných informací o jejich poloze a vlastnictví.

V rozsahu území vyznačeného v příloze souhlasíme s povolením stavby dle zákona 183/2006 Sb. ve znění pozdějších předpisů např. s vydáním územního rozhodnutí, zjednodušeným územním řízením, vydáním územního souhlasu, uzavřením veřejnoprávní smlouvy, ohlášením, stavebním povolením, veřejnoprávní smlouvou o provedení stavby nebo oznámením stavebního záměru s certifikátem autorizovaného inspektora.

V případě uzavření veřejnoprávní smlouvy nebude RWE GasNet, s.r.o. ani RWE Distribuční služby, s.r.o., jako zmocněnec RWE GasNet, s.r.o., účastníkem územního ani stavebního řízení a nebudou uvedeni ve třetích osobách veřejnoprávní smlouvy.

Platí pouze pro území vyznačené v příloze tohoto stanoviska a to 24 měsíců ode dne jeho vydání.

Stanovisko bylo vygenerováno na základě vaší žádosti automaticky.

V případě dotčení pozemku v majetku RWE kontaktujte prosím RWE GasNet, s.r.o. Kontakt naleznete na adrese www.rwe-distribuce.cz/cs/kontakt-system/, činnost "Smluvní vztahy - pozemky a budovy plynárenských zařízení", případně na Zákaznické lince 840 11 33 55.

RWE Distribuční služby, s.r.o.

Plynárenská 499/1
Zábřovice
602 00 Brno
T +420532221111
F +420545578571
E info_ds@rwe.cz
I www.rwe.cz
IČ: 27935311
DIČ: CZ27935311

Zapsán do obchodního rejstříku:
Krajský soud v Brně
oddíl C, vložka 57165
26.07.2007

Bankovní spojení:
Československá obchodní banka,
a.s.
Číslo účtu: 17837923
Kód banky: 0300



Za správnost a úplnost dokumentace předložené s žádostí včetně jejího souladu s platnými předpisy plně zodpovídá její zpracovatel. Stanovisko nenahrazuje případná další stanoviska k jiným částem stavby.

V případě další korespondence nebo jednání (např. změna stavby) uvádějte naši značku - 5001314251 a datum tohoto stanoviska. Kontakty jsou k dispozici na www.rwe-ds.cz nebo Zákaznická linka 840 11 33 55.

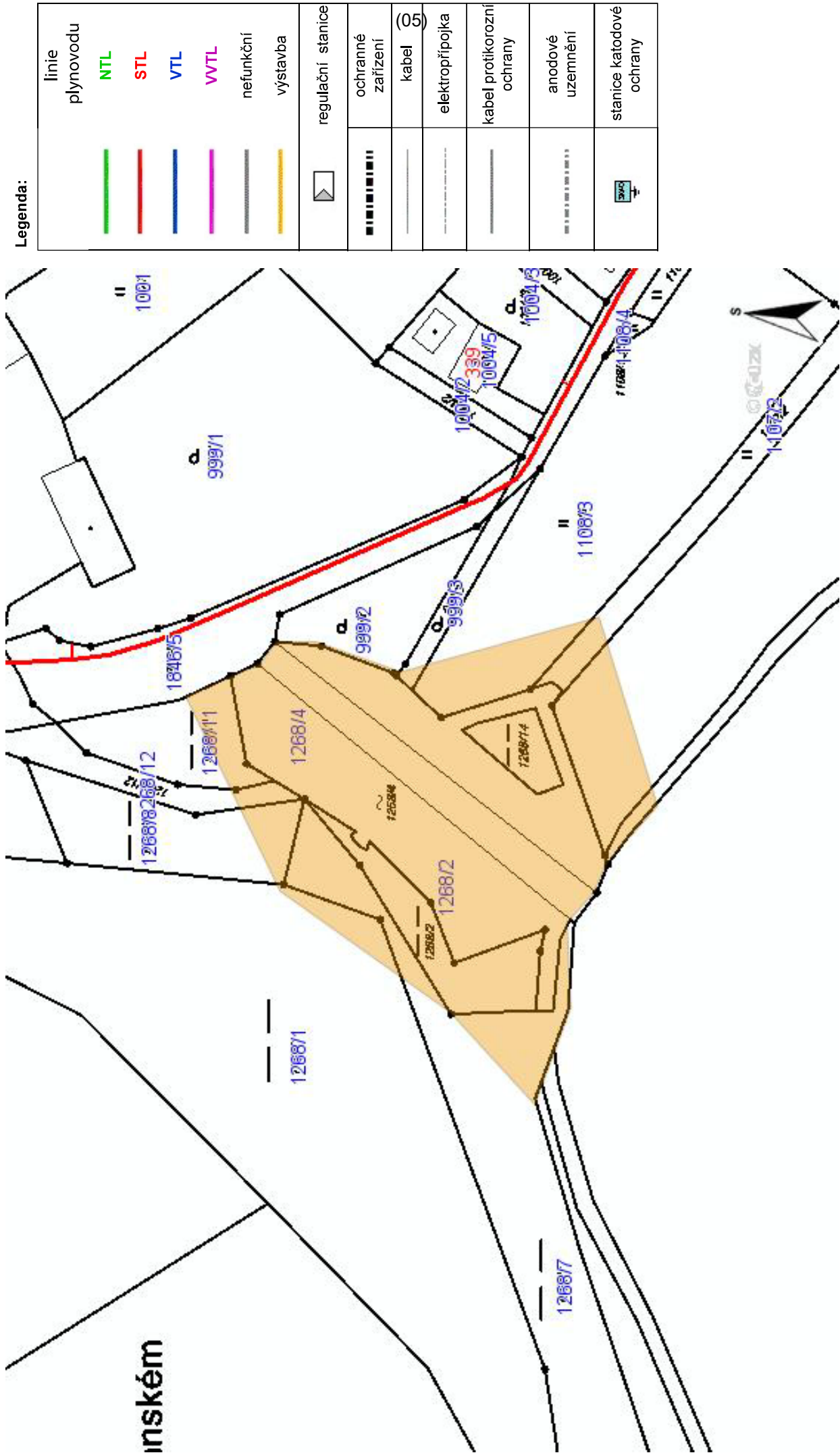
Olga Plecháčová
technik externích požadavků
odbor zpracování externích požadavků
RWE Distribuční služby, s.r.o.
+420495563665
olga.plechacova@rwe.cz

Přílohy: Orientační zakres plynárenského zařízení, Detailní zakres plynárenského zařízení, Ověřená příloha žadatele

Rozdělovník: -

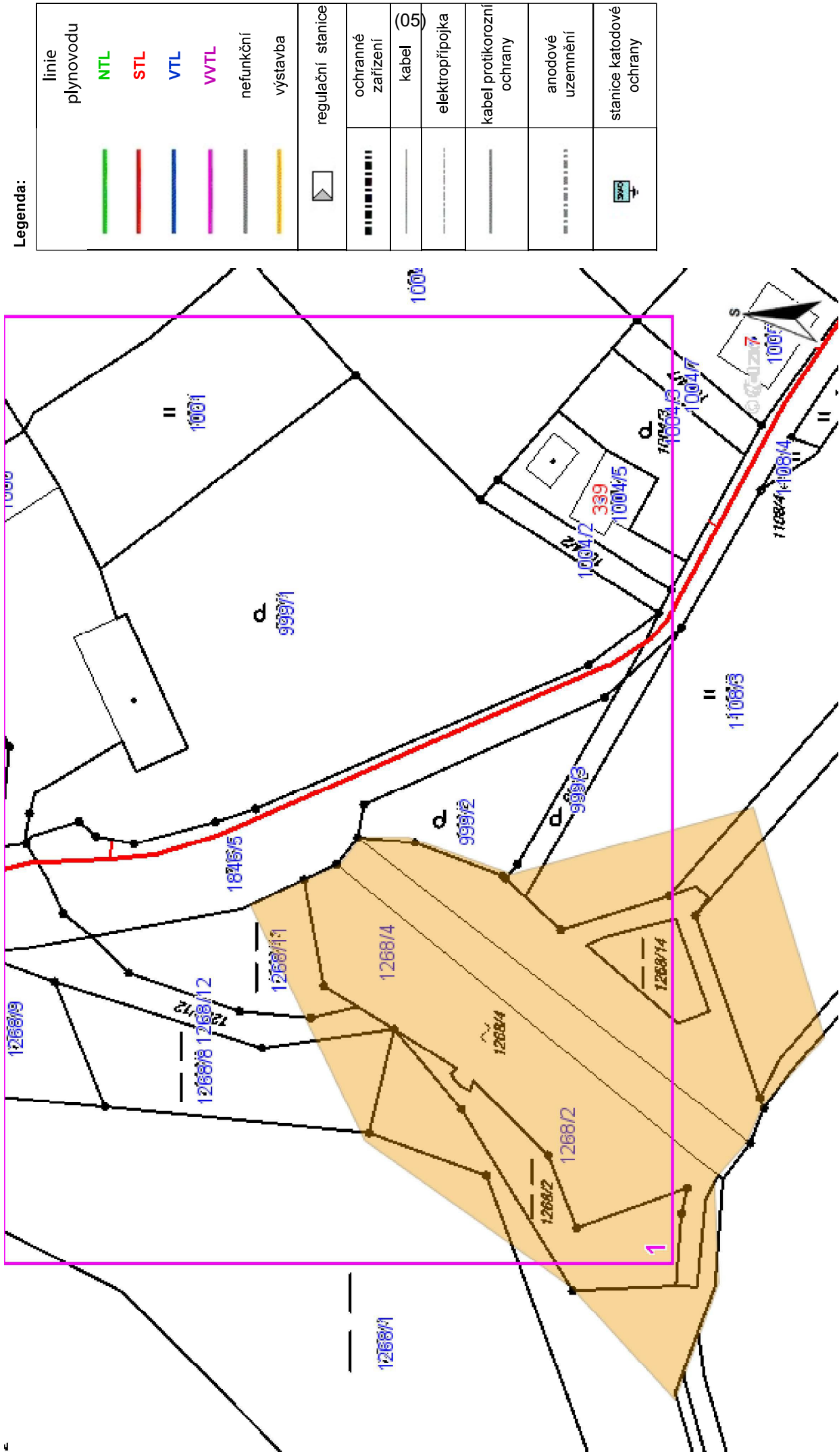
Příloha: Orientační zakres plynárenského zařízení. Tato příloha je nedílnou součástí stanoviska č. 5001314251 ze dne 10.06.2016.

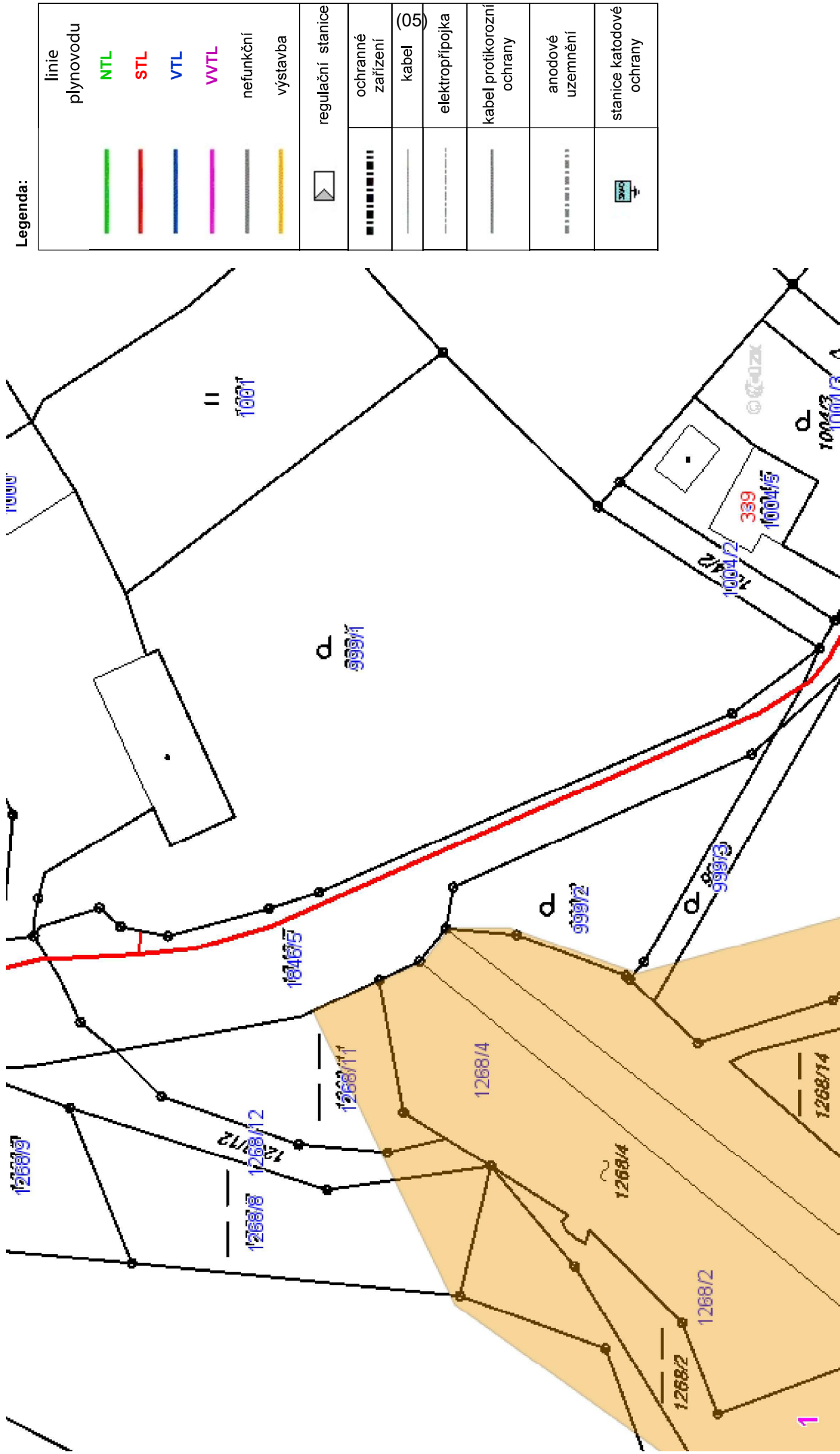
Provozovatel DS: RWE GasNet, s.r.o.; Stavebník: Povodí Odry, státní podnik, Varenská 3101/49, 70200 Ostrava. K.ú.: Markvartovice.

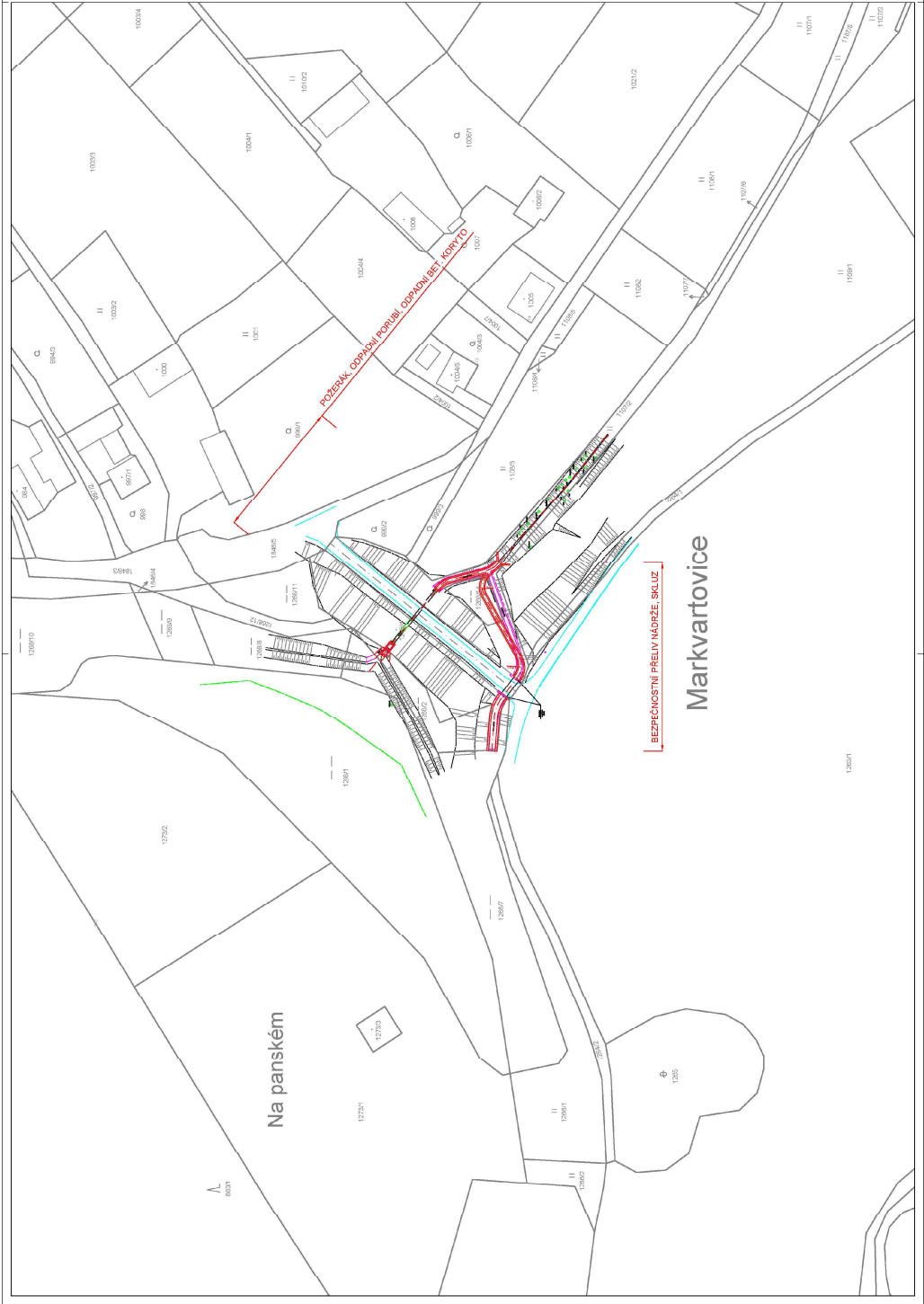


Příloha: Detailní zákres plynárenského zařízení. Tato příloha je nedílnou součástí stanoviska č. 5001314251 ze dne 10.06.2016.

Provozovatel DS: RWE GasNet, s.r.o.; Stavebník: Povodí Odry, státní podnik, Varenská 3101/49, 70200 Ostrava. K.ú.: Markvartovice.







REVIZE Č.	DATUM	ZMĚNA	ČÍSLO SOUPRAVY

SOUŘADNICOVÝ SYSTÉM : JTSK
VÝŠKOVÝ SYSTÉM : BpV
KATASTRÁLNÍ ÚZEMÍ : MARKVARTOVICE

(05)

LINEPLAN s.r.o.
28. října 1142/168, 708 00, Opatove-Mariánská Hora,
IČ: 420 87 578 445
IČ: 420 87 578 447
IČ: 420 87 534 947
e-mail: marek.bohac@lineplan.cz

OBJEDNATEL	Povodí Odry, státní podnik	NAVRHL VYPRACOVAL	KONTROLOVAL
OPROVEDNÝ PROJ. OBJ. PS	ING. MAREK BOHÁČ	ING. MAREK BOHÁČ	-
KRAJ: MORAVSKOSLEZSKÝ	POVODÍ ODŘ: MAÚ HILČÍN	OŠEC: MARKVARTOVICE	
ACE		STUPEŇ PD	DSP
SN MARKVARTOVICE, OPRAVA FUNKČNÍCH OBJEKTŮ (Č. STAVBY 3390)		DATUM	09/2016
		ARCH. ČÍSLO	08/1603 - A - 06
		POČ. FORMÁTŮ	3 x A4
		MĚŘÍTKO	1 : 1000
NAEV/PŘÍLOHY		Č. PŘÍLOHY	C.4
KATASTRÁLNÍ SITUACE			

**VYJÁDŘENÍ O EXISTENCI SÍTĚ ELEKTRONICKÝCH KOMUNIKACÍ
A VŠEOBECNÉ PODMÍNKY OCHRANY SÍTĚ ELEKTRONICKÝCH KOMUNIKACÍ
SPOLEČNOSTI Česká telekomunikační infrastruktura a.s.**

vydané podle § 101 zákona č. 127/2005 Sb., o elektronických komunikacích a o změně některých souvisejících zákonů (zákon o elektronických komunikacích), ve znění pozdějších předpisů a § 161 zákona č. 183/2006 Sb., o územním plánování a stavebním řádu (stavební zákon) či dle dalších příslušných právních předpisů

Číslo jednací: 619622/16

Číslo žádosti: 0116 623 663

Důvod vydání Vyjádření: Územní řízení k rozhodnutí - o umístění stavby, - o změně využití území, - o změně stavby

Platnost tohoto Vyjádření končí dne: 24. 5. 2018.

Žadatel	LINEPLAN s.r.o.	
Stavebník	Povodí Odry, státní podnik	
Název akce	SN Markvartovice, oprava funkčních objektů č. stavby 3390)	
Zájmové území	Okres	Opava
	Obec	Markvartovice
	Kat. území / č. parcely	Markvartovice

Žadatel shora označenou žádostí určil a vyznačil zájmové území, jakož i stanovil důvod pro vydání Vyjádření o existenci sítě elektronických komunikací a Všeobecných podmínek ochrany sítě elektronických komunikací společnosti *Česká telekomunikační infrastruktura a.s.* (dále jen *Vyjádření*).

Na základě určení a vyznačení zájmového území žadatelem a na základě stanovení důvodu pro vydání *Vyjádření* vydává společnost *Česká telekomunikační infrastruktura a.s.* následující *Vyjádření*. **Nedojde ke střetu** se sítí elektronických komunikací (dále jen *SEK*) společnosti *Česká telekomunikační infrastruktura a.s.* Na žadatelem určeném a vyznačeném zájmovém území se nevyskytuje *SEK* společnosti *Česká telekomunikační infrastruktura a.s.* Pokud se na žadatelem určeném a vyznačeném zájmovém území vyskytují budovy a jiné objekty, je žadatel srozuměn s tím, že v takových budovách a jiných objektech se mohou nacházet vnitřní komunikační rozvody, které jsou součástí *SEK* a mají stejnou právní ochranu jako *SEK*.

Stavebník, nebo jím pověřená třetí osoba, je povinen **pouze pro případ, že toto Vyjádření, včetně Všeobecných podmínek ochrany SEK nepředstavuje dostatečnou informaci pro záměr, pro který podal shora označenou žádost nebo pro zpracování projektové dokumentace stavby, která koliduje se SEK, nebo zasahuje do Ochranného pásma SEK**, vyzvat písemně společnost *Česká telekomunikační infrastruktura a.s.* k upřesnění podmínek ochrany *SEK*, a to prostřednictvím zaměstnance společnosti *Česká telekomunikační infrastruktura a.s.* pověřeného ochranou sítě - **Radim Koňář, e-mail: radim.konar@cetin.cz** (dále jen *POS*) v každé situaci, kdy hrozí poškození vedení *SEK*, resp. kolize stavby se *SEK*.

(1) *Vyjádření* je platné pouze pro zájmové území určené a vyznačené žadatelem, jakož i pro důvod vydání *Vyjádření* stanovený žadatelem v žádosti.

Číslo jednací: 619622/16

Číslo žádosti: 0116 623 663

Vyjádření pozbývá platnosti uplynutím doby platnosti v tomto *Vyjádření* uvedené, změnou rozsahu zájmového území či změnou důvodu vydání *Vyjádření* uvedeného v žádosti, nesplněním povinnosti stavebníka dle bodu (2) tohoto *Vyjádření*, anebo pokud se žadatel či stavebník bezprostředně před zahájením realizace stavby ve vyznačeném zájmovém území prokazatelně neujistí u společnosti *Česká telekomunikační infrastruktura a.s.* o tom, zda toto *Vyjádření* v době bezprostředně předcházející zahájení realizace stavby ve vyznačeném zájmovém území stále odpovídá skutečnosti, to vše v závislosti na tom, která ze skutečností rozhodná pro pozbytí platnosti tohoto *Vyjádření* nastane nejdříve.

(2) Bez ohledu na všechny shora v tomto *Vyjádření* uvedené skutečnosti je stavebník, nebo jím pověřená třetí osoba, povinen řídit se Všeobecnými podmínkami ochrany *SEK* společnosti *Česká telekomunikační infrastruktura a.s.*, které jsou nedílnou součástí tohoto *Vyjádření*.

(3) Společnost *Česká telekomunikační infrastruktura a.s.* prohlašuje, že žadateli byly pro jím určené a vyznačené zájmové území poskytnuty veškeré, ke dni podání shora označené žádosti, dostupné informace o *SEK*.

(4) Žadateli převzetím tohoto *Vyjádření* vzniká povinnost poskytnuté informace a data užít pouze k účelu, pro který mu byla tato poskytnuta. Žadatel není oprávněn poskytnuté informace a data rozmnožovat, rozšiřovat, pronajímat, půjčovat či jinak užívat bez souhlasu společnosti *Česká telekomunikační infrastruktura a.s.* V případě porušení těchto povinností vznikne žadateli odpovědnost vyplývající z platných právních předpisů, zejména předpisů práva autorského.

V případě dotazů k *Vyjádření* lze kontaktovat společnost *Česká telekomunikační infrastruktura a.s.* na asistenční lince 14 111.

Přílohami *Vyjádření* jsou:

- Všeobecné podmínky ochrany *SEK* společnosti *Česká telekomunikační infrastruktura a.s.*
- Situační výkres (obsahuje zájmové území určené a vyznačené žadatelem a výřezy účelové mapy *SEK*)

Vyjádření vydala společnost *Česká telekomunikační infrastruktura a.s.* dne: 24. 5. 2016.



Česká telekomunikační infrastruktura a.s.
Olšanská 2681/6
130 00 Praha 3
DIČ: CZ04084063
96

Příloha k *Vyjádření* 619622/16

Číslo žádosti: 0116 623 663

Všeobecné podmínky ochrany SEK společnosti Česká telekomunikační infrastruktura a.s.
I. Obecná ustanovení

1. Stavebník, nebo jím pověřená třetí osoba, je povinen při provádění jakýchkoliv činností, zejména stavebních nebo jiných prací, při odstraňování havárií a projektování staveb, řídit se platnými právními předpisy, technickými a odbornými normami (včetně doporučených), správnou praxí v oboru stavebnictví a technologickými postupy a učinit veškerá opatření nezbytná k tomu, aby nedošlo k poškození nebo ohrožení sítě elektronických komunikací ve vlastnictví společnosti *Česká telekomunikační infrastruktura a.s.* a je výslovně srozuměn s tím, že *SEK* jsou součástí veřejné komunikační sítě, jsou zajišťovány ve veřejném zájmu a jsou chráněny právními předpisy.
2. Při jakékoliv činnosti v blízkosti vedení *SEK* je stavebník, nebo jím pověřená třetí osoba, povinen respektovat ochranné pásmo *SEK* tak, aby nedošlo k poškození nebo zamezení přístupu k *SEK*. Při křížení nebo souběhu činností se *SEK* je povinen řídit se platnými právními předpisy, technickými a odbornými normami (včetně doporučených), správnou praxí v oboru stavebnictví a technologickými postupy. Při jakékoliv činnosti ve vzdálenosti menší než 1,5 m od krajního vedení vyznačené trasy podzemního vedení *SEK* (dále jen *PVSEK*) nesmí používat mechanizačních prostředků a nevhodného nářadí.
3. Pro případ porušení kterékoliv z povinností stavebníka, nebo jím pověřené třetí osoby, založené Všeobecnými podmínkami ochrany *SEK* společnosti *Česká telekomunikační infrastruktura a.s.* je stavebník, nebo jím pověřená třetí osoba, odpovědný za veškeré náklady a škody, které společnosti *Česká telekomunikační infrastruktura a.s.* vzniknou porušením jeho povinností.
4. V případě, že budou zemní práce zahájeny po uplynutí doby platnosti tohoto *Vyjádření*, nelze toto *Vyjádření* použít jako podklad pro vytyčení a je třeba požádat o vydání nového *Vyjádření*.
5. Bude-li žadatel na společnosti *Česká telekomunikační infrastruktura a.s.* požadovat, aby se jako účastník správního řízení, pro jehož účely bylo toto *Vyjádření* vydáno, vzdala práva na odvolání proti rozhodnutí vydanému ve správním řízení, pro jehož účely bylo toto *Vyjádření* vydáno, je povinen kontaktovat *POS*.

II. Součinnost stavebníka při činnostech v blízkosti SEK

1. Započítí činnosti je stavebník, nebo jím pověřená třetí osoba, povinen oznámit *POS*. Oznámení bude obsahovat číslo *Vyjádření*, k němuž se vztahují tyto podmínky.
2. Před započítím zemních prací či jakékoliv jiné činnosti je stavebník, nebo jím pověřená třetí osoba, povinen zajistit vyznačení tras *PVSEK* na terénu dle polohopisné dokumentace. S vyznačenou trasou *PVSEK* prokazatelně seznámí všechny osoby, které budou a nebo by mohly činnosti provádět.
3. Stavebník, nebo jím pověřená třetí osoba, je povinen upozornit jakoukoliv třetí osobu, jež bude provádět zemní práce, aby zjistila nebo ověřila stranovou a hloubkovou polohu *PVSEK* příčnými sondami, a je srozuměn s tím, že možná odchylka uložení středu trasy *PVSEK*, stranová i hloubková, činí +/- 30 cm mezi skutečným uložením *PVSEK* a polohovými údaji ve výkresové dokumentaci.
4. Při provádění zemních prací v blízkosti *PVSEK* je stavebník, nebo jím pověřená třetí osoba, povinen postupovat tak, aby nedošlo ke změně hloubky uložení nebo prostorového uspořádání *PVSEK*. Odkryté *PVSEK* je stavebník, nebo jím pověřená třetí osoba, povinen zabezpečit proti prověšení, poškození a odcizení.
5. Při zjištění jakéhokoliv rozporu mezi údaji v projektové dokumentaci a skutečností je stavebník, nebo jím pověřená třetí osoba, povinen bez zbytečného odkladu přerušit práce a zjištění rozporu oznámit *POS*. V přerušovaných pracích lze pokračovat teprve poté, co od *POS* prokazatelně obdržel souhlas k pokračování v pracích.
6. V místech, kde *PVSEK* vystupuje ze země do budovy, rozváděče, na sloup apod. je stavebník, nebo jím pověřená třetí osoba, povinen vykonávat zemní práce se zvýšenou mírou opatrnosti s ohledem na ubývající krytí nad *PVSEK*. Výkopové práce v blízkosti sloupů nadzemního vedení *SEK* (dále jen *NVSEK*) je povinen provádět v takové vzdálenosti, aby nedošlo k narušení jejich stability, to vše za dodržení platných právních předpisů, technických a odborných norem, správné praxi v oboru stavebnictví a technologických postupů.

Příloha k *Vyjádření* 619622/16

Číslo žádosti: 0116 623 663

7. Při provádění zemních prací, u kterých nastane odkrytí *PVSEK*, stavebník, nebo jím pověřená třetí osoba před zakrytím *PVSEK* vyzve *POS* ke kontrole. Zához je stavebník oprávněn provést až poté, kdy prokazatelně obdržel souhlas *POS*.
8. Stavebník, nebo jím pověřená třetí osoba, není oprávněn manipulovat s kryty kabelových komor a vstupovat do kabelových komor bez souhlasu společnosti *Česká telekomunikační infrastruktura a.s.*
9. Stavebník, nebo jím pověřená třetí osoba, není oprávněn trasu *PVSEK* mimo vozovku přejíždět vozidly nebo stavební mechanizací, a to až do doby, než *PVSEK* řádně zabezpečí proti mechanickému poškození. Stavebník, nebo jím pověřená třetí osoba, je povinen projednat s *POS* způsob mechanické ochrany trasy *PVSEK*. Při přepravě vysokého nákladu nebo mechanizace pod trasou *NVSEK* je stavebník, nebo jím pověřená třetí osoba, povinen respektovat výšku *NVSEK* nad zemí.
10. Stavebník, nebo jím pověřená třetí osoba, není oprávněn na trase *PVSEK* (včetně ochranného pásma) jakkoliv měnit niveletu terénu, vysazovat trvalé porosty ani měnit rozsah a konstrukci zpevněných ploch (např. komunikací, parkovišť, vjezdů aj.).
11. Stavebník, nebo jím pověřená třetí osoba, je povinen manipulační a skladové plochy zřízovat v takové vzdálenosti od *NVSEK*, aby činnosti na/v manipulačních a skladových plochách nemohly být vykonávány ve vzdálenost menší než 1m od *NVSEK*.
12. Stavebník, nebo jím pověřená třetí osoba, není oprávněn užívat, přemísťovat a odstraňovat technologické, ochranné a pomocné prvky *SEK*.
13. Stavebník, nebo jím pověřená třetí osoba, není oprávněn bez předchozího projednání jakkoliv manipulovat s případně odkrytými prvky *SEK*, zejména s ochrannou skříňí optických spojek, optickými spojkami, technologickými rezervami či jakýmkoliv jiným zařízením *SEK*.
14. Stavebník, nebo jím pověřená třetí osoba, je povinen každé poškození či krádež *SEK* neprodleně od okamžiku zjištění takové skutečnosti, oznámit *POS* na telefonní číslo: 602 438 599 nebo v mimopracovní době na telefonní číslo 238 462 690.

III. Práce v objektech a odstraňování objektů

1. Stavebník, nebo jím pověřená třetí osoba, je povinen před zahájením jakýchkoliv prací v budovách a jiných objektech, kterými by mohl ohrozit stávající *SEK*, prokazatelně kontaktovat *POS* a zajistit u společnosti *Česká telekomunikační infrastruktura a.s.* bezpečné odpojení *SEK*.
2. Při provádění činností v budovách a jiných objektech je stavebník, nebo jím pověřená třetí osoba, povinen v souladu s právními předpisy, technickými a odbornými normami (včetně doporučených), správnou praxí v oboru stavebnictví a technologickými postupy provést mimo jiné průzkum vnějších i vnitřních vedení *SEK* na omítce i pod ní.

IV. Součinnost stavebníka při přípravě stavby

1. Pokud činností stavebníka, nebo jím pověřené třetí osoby, k níž je třeba povolení správního orgánu dle zvláštního právního předpisu, dojde k ohrožení či omezení *SEK*, je stavebník, nebo jím pověřená třetí osoba, povinen kontaktovat *POS* a předložit zakreslení *SEK* do příslušné dokumentace stavby (projektové, realizační, koordinační atp.).
2. V případě, že pro činnosti stavebníka, nebo jím pověřené třetí osoby, není třeba povolení správního orgánu dle zvláštního právního předpisu, je stavebník, nebo jím pověřená třetí osoba, povinen předložit zakreslení trasy *SEK* i s příslušnými kótami do zjednodušené dokumentace (katastrální mapa, plánec), ze které bude zcela patrná míra dotčení *SEK*.

Příloha k *Vyjádření* 619622/16

Číslo žádosti: 0116 623 663

3. Při projektování stavby, rekonstrukce či přeložky vedení a zařízení silových elektrických sítí, elektrických trakcí vlaků a tramvají, nejpozději však před zahájením správního řízení ve věci povolení stavby, rekonstrukce či přeložky vedení a zařízení silových elektrických sítí, elektrických trakcí vlaků a tramvají, je stavebník, nebo jím pověřená třetí osoba, povinen provést výpočet rušivých vlivů, zpracovat ochranná opatření a předat je *POS*.

4. Při projektování stavby, při rekonstrukci, která se nachází v ochranném pásmu radiových tras společnosti *Česká telekomunikační infrastruktura a.s.* a překračuje výšku 15 m nad zemským povrchem, a to včetně dočasných objektů zařízení staveniště (jeřáby, konstrukce, atd.), nejpozději však před zahájením správního řízení ve věci povolení takové stavby, je stavebník nebo jím pověřená třetí osoba, povinen kontaktovat *POS*. Ochranné pásmo radiových tras v šíři 50m je zakresleno do situačního výkresu. Je tvořeno dvěma podélnými pruhy o šíři 25 m po obou stranách radiového paprsku v celé jeho délce, resp. 25 m kruhem kolem vysílacího radiového zařízení.

5. Pokud se v zájmovém území stavby nachází podzemní silnoproudé vedení (NN) společnosti *Česká telekomunikační infrastruktura a.s.* je stavebník, nebo jím pověřená třetí osoba, před zahájením správního řízení ve věci povolení správního orgánu k činnosti stavebníka, nebo jím pověřené třetí osoby, nejpozději však před zahájením stavby, povinen kontaktovat *POS*.

6. Pokud by navrhované stavby (produktovody, energovody aj.) svými ochrannými pásmy zasahovaly do prostoru stávajících tras a zařízení *SEK*, či do jejich ochranných pásem, je stavebník, nebo jím pověřená třetí osoba, povinen realizovat taková opatření, aby mohla být prováděna údržba a opravy *SEK*, a to i za použití mechanizace, otevřeného plamene a podobných technologií.

V. Křížení a souběh se *SEK*

1. Stavebník, nebo jím pověřená třetí osoba, je povinen v místech křížení *PVSEK* se sítěmi technické infrastruktury, pozemními komunikacemi, parkovacími plochami, vjezdy atp. ukládat *PVSEK* v zákonných předpisy stanovené hloubce a chránit *PVSEK* chráničkami s přesahem minimálně 0,5 m na každou stranu od hrany křížení. Chráničku je povinen utěsnit a zamezit vnikání nečistot.

2. Stavebník nebo jím pověřená třetí osoba, je výslovně srozuměn s tím, že v případě, kdy hodlá umístit stavbu sjezdu či vjezdu, je povinen stavbu sjezdu či vjezdu umístit tak, aby metalické kabely *SEK* nebyly umístěny v hloubce menší než 0,6 m a optické nebyly umístěny v hloubce menší než 1 m.

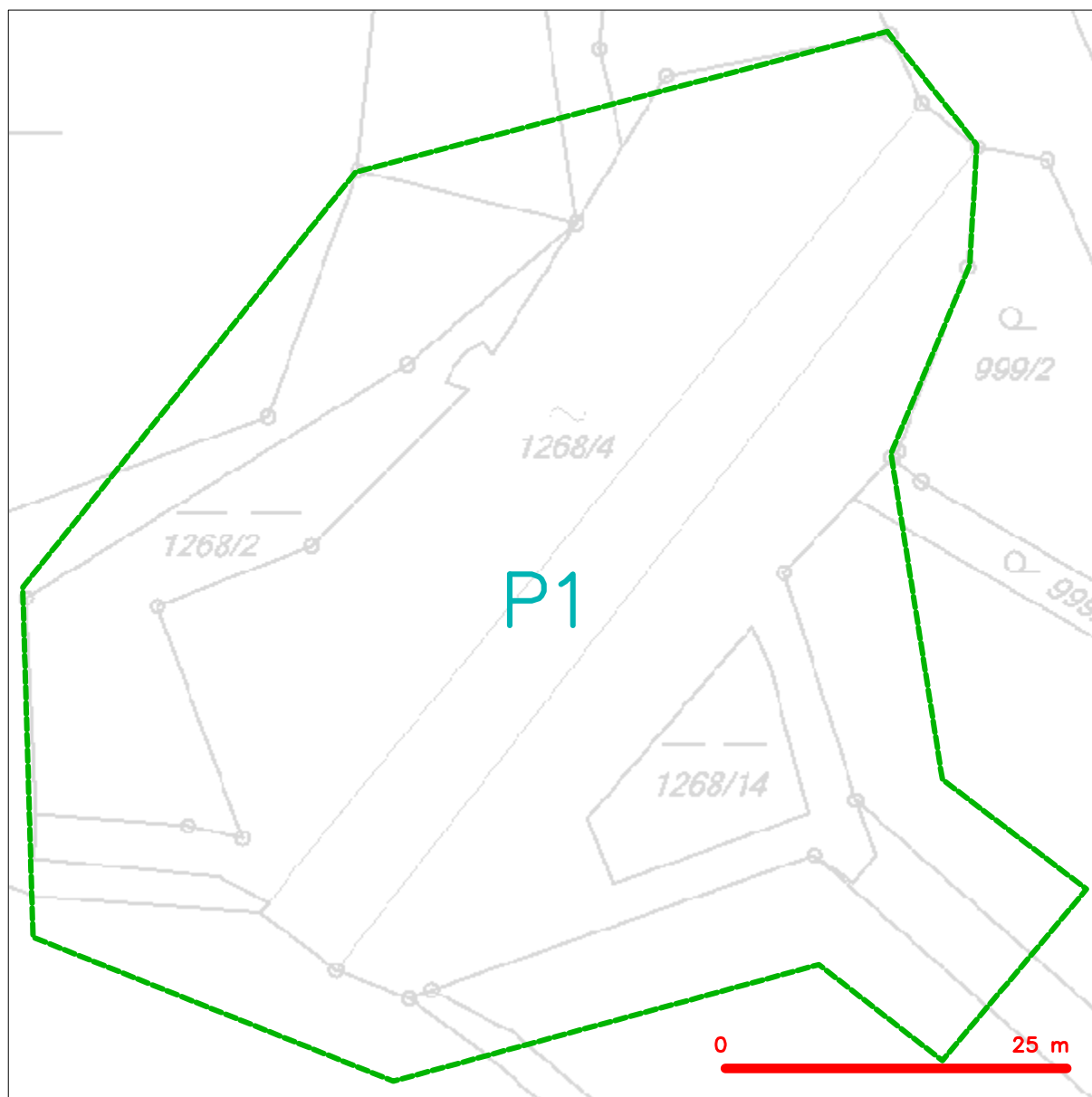
3. Stavebník, nebo jím pověřená třetí osoba, je povinen základy (stavby, opěrné zdi, podezdívky apod.) umístit tak, aby dodržel minimální vodorovný odstup 1,5 m od krajního vedení, případně kontaktovat *POS*.

4. Stavebník, nebo jím pověřená třetí osoba, není oprávněn trasy *PVSEK* znepřístupnit (např. zabetonováním).

5. Stavebník, nebo jím pověřená třetí osoba, je při křížení a souběhu stavby nebo sítí technické infrastruktury s kabelovodem povinen zejména:

- pokud plánované stavby nebo trasy sítí technické infrastruktury budou umístěny v blízkosti kabelovodu ve vzdálenosti menší než 2 m nebo při křížení kabelovodu ve vzdálenosti menší než 0,5 m nad nebo kdekoli pod kabelovodem, předložit *POS* zakreslení v příčných řezech,
- do příčného řezu zakreslit také profil kabelové komory v případě, kdy jsou sítě technické infrastruktury či stavby umístěny v blízkosti kabelové komory ve vzdálenosti menší než 2 m,
- neumísťovat nad trasou kabelovodu v podélném směru sítí technické infrastruktury,
- předložit *POS* vypracovaný odborný statický posudek včetně návrhu ochrany tělesa kabelovodu pod stavbou, ve vjezdu nebo pod zpevněnou plochou,
- nezakrývat vstupy do kabelových komor, a to ani dočasně,
- projednat s *POS*, nejpozději ve fázi projektové přípravy, jakékoliv výkopové práce, které by mohly být vedeny v úrovni či pod úrovní kabelovodu nebo kabelové komory a veškeré případy, kdy jsou trajektorie podvrtnů a protlaků ve vzdálenosti menší než 1,5 m od kabelovodu.


SITUAČNÍ VÝKRES - ZÁJMOVÉ ÚZEMÍ



LEGENDA

- hranice zájmového území k vyjádření
- NN přípojka, území s NN přípojkou CETIN
- zaměřený průběh metalického kabelu
- zaměřený průběh optického kabelu, HDPE trubky nebo souběh optického a metalického kabelu
- nezaměřený průběh metalického kabelu
- nadzemní síť cizí
- nezaměřený průběh optického kabelu, HDPE trubky nebo souběh optického a metalického kabelu
- radiové sítě, ochranné pásmo radiové sítě
- nadzemní síť
- neprovozované sítě
- podzemní síť cizí
- síť s NN
- kolektor, kabelovod

[Signature]
Česká telekomunikační infrastruktura a.s.
Olšanská 2681/6
130 00 Praha 3
DIČ: CZ04084063
96



Obec Markvartovice, Šilheřovická 491, 747 14 Markvartovice
Tel: 595 052 518
Č.j.: 332/2016
podatelna@markvartovice.cz
datum: 17.6.2016



LINEPLAN s.r.o.
projektová činnost
28. října 168
709 00 Ostrava-Mariánské Hory

Váš dopis zn.: 061-2016-3

Věc: **SN Markvartovice, oprava funkčních objektů (č. stavby 3390)**

K Vaší žádosti sdělujeme, že v naší správě v dané lokalitě se vedení či zařízení nenachází.

Co se odkupu pozemku týče, je třeba projednat na ZO.

V současné době jsou pozemky parc. č. 999/3 a 1108/3 pronajaty panu Alfrédovi Kačmařovi za účelem zajištění pastvy pro koně. Součástí nájemní smlouvy je oplocení pozemku na náklady nájemce.

K dešťové kanalizaci ústící do betonového žlabu nemáme bližší informace, vlastník je nejasný.

OBEC MARKVARTOVICE
Šilheřovická 491 ①
747 14 MARKVARTOVICE
IČ: 003 00 411, Tel: 595 052 518

Ing. Pavel Myslivec
starosta obce



VÁŠ DOPIS ZN: 058-2016-3
DORUČEN DNE: 06.05.2016

NAŠE ZNAČKA: P16005140/571
SPISOVÁ ZNAČKA: S16004940/571

VYŘIZUJE: Ing. Eva Vávrová
DATUM: 13.05.2016
TELEFON: 596 900 276
EMAIL: vavrova@chmi.cz

LINEPLAN s.r.o.
Ing. Marek Boháč
28. října 168
709 00 Ostrava - Mariánské Hory

HYDROLOGICKÉ ÚDAJE POVRCHOVÝCH VOD

Na Vaši žádost Vám zasíláme požadované základní hydrologické údaje podle ČSN 75 1400 pro:

Vodní tok	Ludgeřovický potok		
Číslo hydrologického pořadí	2-02-04-0020		
Profil	suchá nádrž Markvartovice (lokalita Hřibovec), k.ú. Markvartovice		
Souřadnice v S JTSK	x = -473550,0 m y = -1092080,0 m		
Plocha povodí A ^{a)}	0,97	km ²	

N-leté průtoky Q _N ^{b)}					m ³ .s ⁻¹		Třída
1	2	5	10	20	50	100	
0,403	0,685	1,12	1,48	1,88	2,45	2,92	IV

Doba platnosti poskytnutých hydrologických údajů od data jejich vydání je 5 let. Platnost hydrologických údajů lze prodloužit jejich ověřením. Na základě nových poznatků může dojít k jejich změnám.

Podmínky užívání dat se řídí Všeobecnými smluvními podmínkami ČHMÚ.


a) Plocha povodí A [km²] je určena z digitální vrstvy rozvodnic v měřítku 1:10 000 a podkladových map ZABAGED®.


b) *N*-leté průtoky jsou odvozeny za maximální dostupné období pozorování.

Za tyto práce Vám účtujeme v souladu se zákonem č. 526/1990 Sb. o cenách v platném znění částku 3 420,- Kč.

Přílohy: faktura

ČESKÝ HYDROMETEOROLOGICKÝ ÚSTAV
Pobočka Ostrava
K Myslivně č. 3/ 2182
708 00 OSTRAVA-PORUBA


doc. RNDr. Jan Unucka, Ph.D.
vedoucí oddělení hydrologie pobočky



(09)
KRAJSKÝ ÚŘAD
MORAVSKOSLEZSKÝ KRAJ
Odbor životního prostředí a zemědělství
28. října 117, 702 18 Ostrava



Elektronický podpis - 10.8.2016
Certifikát autora podpisu :
Jméno : Ing. Dana Kuřová
Vydal : PostSignum Qualified C...
Platnost do : 3.5.2017

**datová
schránka**

Váš dopis zn.:

Ze dne:

Čj: MSK 93973/2016
Sp. zn.: ŽPZ/20840/2016/Haj

208.2 V5

Vyřizuje: Mgr. Kateřina Hujíková

Telefon: 595 622 937

Fax: 595 622 396

E-mail: posta@msk.cz

Datum: 2016-08-16

LINEPLAN s.r.o.

28. října 168

709 00 Ostrava – Mariánské Hory



Stanovisko a sdělení k záměru „SN Markvartovice, oprava funkčních objektů (č. stavby 3390)“

Krajský úřad Moravskoslezského kraje, odbor životního prostředí a zemědělství (dále jen „krajský úřad“), jako věcně a místně příslušný správní orgán podle § 29 odst. 1 zákona č. 129/2000 Sb., o krajích (krajské zřízení), ve znění pozdějších předpisů, a podle dále uvedených ustanovení zvláštních zákonů, postupem také podle části čtvrté zákona č. 500/2004 Sb., správního řádu, ve znění pozdějších předpisů (dále jen „správní řád“), na základě žádosti podané dne 15. 7. 2016 vydává níže uvedené stanovisko a sdělení k záměru „SN Markvartovice, oprava funkčních objektů (č. stavby 3390)“, jehož předmětem je rekonstrukce funkčních objektů stávající suché nádrže. Do tělesa hráze nebude, vyjma zemních prací, při výstavbě požeráku a čela vyústění odpadu z nádrže zasahováno. Nové vypouštěcí zařízení bude tvořit železobetonový požerák světlé šířky 1000 mm, situovaný v patě návodního svahu. Součástí objektu bude i realizace zpevněného sjezdu po podhrází. Záměr bude realizován na pozemcích p.č. 1109/1, 1107/2, 1108/3, 999/3, 1268/14, 1268/4, 1268/2, 1268/7 v k.ú. Markvartovice.

Žadatel: LINEPLAN s.r.o., 28. října 168, 709 00 Ostrava – Mariánské Hory.

Stanovisko

z hlediska zákona č. 114/1992 Sb., o ochraně přírody a krajiny, ve znění pozdějších předpisů:

Krajský úřad Moravskoslezského kraje, odbor životního prostředí a zemědělství (dále jen „krajský úřad“), posouzením žádosti ve smyslu § 45i výše uvedeného zákona dospěl k závěru, že předložený záměr nemůže mít samostatně nebo ve spojení s jinými koncepcemi nebo záměry významný vliv na příznivý stav předmětu ochrany nebo celistvost evropsky významných lokalit, které jsou stanoveny nařízením vlády č. 318/2013 Sb., o stanovení národního seznamu evropsky významných lokalit, nebo ptačích oblastí.



Zavedli jsme systém environmentálního řízení a auditu

tel.: 595 622 222
fax: 595 622 126
ID DS: 8x6bxs

IČ: 70890692
DIČ: CZ70890692
Úřední hodiny Po a St 9.00–17.00; Út, Čt 9.00–14.30; Pá 9.00–13.00

Bankovní spojení: Česká spořitelna, a. s. – centrála Praha
č. účtu: 1650676349/0800



www.msk.cz

Sdělení

z hlediska zákona č. 100/2001 Sb., o posuzování vlivů na životní prostředí a o změně některých souvisejících zákonů (zákon o posuzování vlivů na životní prostředí), ve znění pozdějších předpisů:

„Krajský úřad, jako příslušný úřad podle § 3 písm. f) zákona č. 100/2001 Sb., o posuzování vlivů na životní prostředí, ve znění pozdějších předpisů (dále jen „zákon o posuzování vlivů na životní prostředí“), posoudil předložený záměr ve smyslu § 15 tohoto zákona a sděluje, že předložený záměr nepodléhá procesu posuzování vlivů na životní prostředí.“

Odůvodnění:

Krajský úřad obdržel dne 15. 7. 2016 žádost o posouzení předloženého záměru „SN Markvartovice, oprava funkčních objektů (č. stavby 3390)“ z hlediska působnosti zákona o posuzování vlivů na životní prostředí, žadatel: LINEPLAN s.r.o., 28. října 168, 709 00 Ostrava – Mariánské Hory.

Krajský úřad se po seznámení s předloženými podklady zabýval ve smyslu § 37 odst. 1 správního řádu také posouzením vlivu předmětného záměru na evropsky významné lokality nebo ptačí oblasti podle § 45i odst. 1 zákona o ochraně přírody a krajiny.

Z předložené dokumentace vyplývá, že záměr je situován mimo evropsky významné lokality a ptačí oblasti, přímé vlivy na příznivý stav předmětů ochrany a celistvost těchto území jsou tedy jednoznačně vyloučeny. Území je taktéž v dostatečné vzdálenosti od lokalit soustavy Natura 2000 (v okruhu více jak 2,9 km vzdušnou čarou se žádná lokalita nevyskytuje) a s ohledem na skutečnost, že realizace záměru a jeho případné vlivy se omezují pouze na dotčené území a lze tak vyloučit i dálkový vliv na tyto lokality. Z charakteru a lokalizace záměru je zřejmé, že realizace záměru nebude působit přímo ani dálkově na lokality soustavy NATURA 2000 a krajský úřad tedy konstatuje, že nedojde k negativnímu ovlivnění předmětů ochrany a celistvosti evropsky významných lokalit a ptačích oblastí. Krajský úřad při posouzení vycházel z národního seznamu evropsky významných lokalit, který je stanoven nařízením vlády č. 318/2013 Sb., o stanovení národního seznamu evropsky významných lokalit, a z nařízení vlády, kterými jsou ve smyslu § 45e zákona o ochraně přírody a krajiny stanoveny ptačí oblasti.

Následně se krajský úřad jako příslušný úřad v oblasti posuzování vlivů na životní prostředí mohl dále zabývat předmětem záměru ve smyslu § 2 a § 4 zákona o posuzování vlivů na životní prostředí a vydal výše uvedené sdělení, že záměr nebude podléhat procesu posuzování vlivů na životní prostředí podle tohoto zákona, jelikož záměr nenaplnuje ust. § 4 uvedeného zákona, a tedy není záměrem ve smyslu zákona o posuzování vlivů na životní prostředí. Jedná se o nevýznamnou změnu stávajícího stavu.

Poučení:

Proti tomuto stanovisku ani sdělení nelze podat odvolání.

Toto stanovisko a sdělení nenahrazuje koordinované závazné stanovisko, vyjádření dalších dotčených orgánů státní správy ani příslušná povolení dle zvláštních právních předpisů.

Ing. Dana Kučová
vedoucí oddělení

hodnocení vlivů na životní prostředí a lesního hospodářství



MĚSTSKÝ ÚŘAD HLUČÍN

odbor výstavby

oddělení silničního hospodářství

Č.J.: HLUC/32620/2017/OSH/Bia
SPIS. ZN.: OSH/23264/2017/VL
VYŘIZUJE: Bialasová Nell
TEL.: 595020304
E-MAIL: bialasova@hlucin.cz

Povodí Odry,
státní podnik
Varenská č.p. 3101/49
Moravská Ostrava
702 00 Ostrava 2

DATUM: 30.6.2017

Koordinované závazné stanovisko 160/17

Městský úřad Hlučín (dále jen „městský úřad“), jako věcně a místně příslušný dotčený orgán podle § 61 odst. 1 písm. c) a § 66 zákona č. 128/2000 Sb., o obcích (obecní zřízení), ve znění pozdějších předpisů, § 2 odst. 1 a přílohy č. 2 zákona 314/2002 Sb., o stanovení obcí s pověřeným úřadem a stanovení obcí s rozšířenou působností, ve smyslu § 136 zákona č. 500/2004 Sb., správní řád, ve znění pozdějších předpisů (dále jen "správní řád"), a podle dále uvedených ustanovení jednotlivých zvláštních zákonů, obdržel dne 15.5.2017 žádost společnosti

**Povodí Odry, státní podnik, Varenská č.p. 3101/49, Moravská Ostrava, 702 00 Ostrava 2,
kterou zastupuje společnost LINEPLAN s.r.o., 28. října č.p. 1142/168, Mariánské Hory, 709 00
Ostrava 9**

(dále jen "žadatel"), o vydání koordinovaného závazného stanoviska ve věci stavebního řízení stavby

„SN MARKVARTOVICE, REKONSTRUKCE FUNKČNÍCH OBJEKTŮ“

**na pozemcích parc. č. 999/2, 999/3, 1107/2, 1108/3, 1109/1, 1264/1, 1268/2, 1268/4, 1268/7, 1268/8,
1268/11, 1268/12 1268/14, 1846/5 v katastrálním území Markvartovice (dále jen „záměr“).**

Popis stavby:

Předmětem projektové dokumentace je stavba protipovodňového opatření a rekonstrukce zchátralých funkčních objektů suché nádrže na parc.č. 999/2, 999/3, 1107/2, 1108/3, 1109/1, 1264/1, 1268/2, 1268/4, 1268/7, 1268/8, 1268/11, 1268/12 1268/14, 1846/5 k.ú Markvartovice.

Projektová dokumentace pro stavební řízení byla zpracována společností LINEPLAN s.r.o v červnu 2016.

Správní orgán po zkoordinování požadavků na ochranu dotčených veřejných zájmů, vydává podle ustanovení § 4 odst. 2 a 7 zákona č. 183/2006 Sb., o územním plánování a stavebním řádu (stavební zákon), ve znění pozdějších předpisů (dále jen "stavební zákon") a podle § 136 a § 149 odst. 1 správního řádu pro úseky, které jako dotčený orgán hájí toto:

Koordinované závazné stanovisko

1. Ochrana přírody a krajiny:

Městský úřad Hlučín, odbor životního prostředí a komunálních služeb jako věcně a místně příslušný správní orgán, a to obecní úřad obce s rozšířenou působností coby orgán ochrany přírody podle § 75 odst. 1 písm. c), § 77 odst. 1 písm. a) a písm. j) a § 77 odst. 3 zákona č. 114/1992 Sb., o ochraně

přírody a krajiny, ve znění pozdějších předpisů (dále jen "zákon o ochraně přírody a krajiny"), vydává podle § 65 a § 90 odst. 15 zákona o ochraně přírody a krajiny toto závazné stanovisko k umístění záměru stavby a to po vyhodnocení, zda mohou být záměrem dotčeny zájmy chráněné zákonem o ochraně přírody a krajiny:

Výrok I.

Městský úřad souhlasí ve smyslu ustanovení § 4 odst. 2 zákona o ochraně přírody a krajiny s předmětným záměrem, jakožto zásahem do významného krajinného prvku "Ludgeřovický potok", který nevede k poškození nebo zničení tohoto významného krajinného prvku nebo ohrožení či oslabení jeho ekologicko-stabilizační funkce.

Výrok II.

Městský úřad souhlasí ve smyslu ustanovení § 7 zákona o ochraně přírody a krajiny s předmětným záměrem, který se nedotýká žádné dřeviny.

Výrok III.

Městský úřad souhlasí ve smyslu ustanovení § 12 zákona o ochraně přírody a krajiny s předmětným záměrem, který se nedotýká krajinného rázu.

Odůvodnění závazných stanovisek

Městský úřad Hlučín posoudil záměr žadatele podle ustanovení jednotlivých zvláštních zákonů, na základě nichž je městský úřad příslušný k vydávání závazných stanovisek k předmětnému záměru ve smyslu § 149 správního řádu a § 4 odst. 2 stavebního zákona. Postupy předkládanými v § 4 odst. 6 stavebního zákona městský úřad zahrnul do tohoto koordinovaného závazného požadavky na ochranu všech dotčených zájmů, které hájí. Toto koordinované závazné stanovisko je vydáno za splnění předpokladu, že požadavky na ochranu dotčených zájmů nejsou v rozporu. Při vydávání tohoto koordinovaného stanoviska byl přiměřeně použit § 140 správního řádu o společném řízení.

Jednotlivé záměrem dotčené veřejné zájmy, které městský úřad hájí a o nichž by bez koordinace byla vydávána jednotlivá závazná stanoviska, jsou obsaženy v jednotlivých výrocích tohoto koordinovaného závazného stanoviska a k jejich odůvodnění městský úřad uvádí následující:

1. Ochrana přírody a krajiny:

K I. výroku

Zákon o ochraně přírody a krajiny v § 4 odst. 2 uvádí, že významné krajinné prvky (VKP) jsou chráněny před poškozováním a ničením. Využívají se pouze tak, aby nebyla narušena jejich obnova a nedošlo k ohrožení nebo oslabení jejich stabilizační funkce. K zásahům, které by mohly vést k poškození nebo zničení VKP nebo ohrožení či oslabení jeho ekologicko-stabilizační funkce, si musí ten, kdo takové zásahy zamýšlí, opatřit závazné stanovisko orgánu ochrany přírody. Mezi takové zásahy patří zejména umisťování staveb, pozemkové úpravy, změny kultur pozemků, odvodňování pozemků, úpravy vodních toků a nádrží a těžba nerostů.

Z předložené projektové dokumentace vyplývá, že se jedná o rekonstrukci stávajících objektů suché nádrže Markvartovice v obci Markvartovice. Dotčené pozemky tvoří převážně plochy a stávající objekty suché nádrže. Dojde k demolici původních betonových objektů nádrže a zásah do VKP bude spočívat v napojení odpadu (odtoku), a to novým železobetonovým žlabem. Nejedná se však o zásah, kterým by byl VKP poškozen nebo zničen nebo by mohlo dojít k ohrožení či oslabení jeho ekologicko-stabilizační funkce

K II. výroku

Zákon o ochraně přírody a krajiny v § 7 odst. 1 uvádí, že dřeviny jsou chráněny podle tohoto ustanovení před poškozováním a ničením, pokud se na ně nevztahuje ochrana přísnější nebo ochrana podle zvláštních předpisů.

Z projektové dokumentace vyplývá, že na dotčených pozemcích se nenachází žádné dřeviny rostoucí mimo les.

K III. výroku

Zákon o ochraně přírody a krajiny v § 12 odst. 2 uvádí, že k umisťování a povolování staveb, jakož i jiným činnostem, které by mohly snížit nebo změnit krajinný ráz, je nezbytný souhlas orgánu ochrany přírody.

Krajinný ráz, kterým je zejména přírodní, kulturní a historická charakteristika určitého místa či oblasti, je chráněn před činnostmi snižující jeho estetickou a přírodní hodnotu. Zásahy do krajinného rázu, zejména umisťování a povolování staveb, mohou být prováděny pouze s ohledem na zachování významných krajinných prvků, zvláště chráněných území, kulturních dominant krajiny, harmonické měřítko a vztahy v krajině.

Stavbou jsou dotčeny pozemky v obci Markvartovice. Jedná se o rekonstrukci stávajících objektů suché nádrže Markvartovice. Správní orgán má po prostudování projektové dokumentace s ohledem na umístění stavby za to, že realizace záměru se netýká krajinného rázu.

Vyřizuje: Eva Dedková, kl. 231

Poučení:

Podle § 149 odst. 1 správního řádu je závazné stanovisko úkon učiněný správním orgánem na základě zákona, který není samostatným rozhodnutím ve správním řízení a jehož obsah je závazný pro výrokovou část rozhodnutí správního orgánu. Závazné stanovisko lze v souladu s § 149 odst. 4 správního řádu přezkoumat v rámci řízení o odvolání proti podmíněnému rozhodnutí stavebního úřadu.

Další sdělení

1. Ochrana ovzduší:

Zájmy chráněné zákonem č. 201/2012 Sb., o ochraně ovzduší, ve znění pozdějších předpisů (dále jen "zákon o ochraně ovzduší"), v kompetenci Městského úřadu Hlučín, odboru životního prostředí a komunálních služeb, nebudou předmětným záměrem dotčeny. Záměr svým rozsahem nespadá pod ustanovení § 11 odst. 3 zákona o ochraně ovzduší, kdy orgán ochrany ovzduší vydává závazné stanovisko.

Vyřizuje: Ing. Bc. Simona Jeziorská, kl. 274

2. Odpadové hospodářství:

Městský úřad Hlučín, odbor životního prostředí a komunálních služeb (dále jen "městský úřad"), jako věcně a místně příslušný správní orgán podle § 79 odst. 4 písm. b) a odst. 6 zákona č. 185/2001 Sb., o odpadech a o změně některých dalších zákonů, ve znění pozdějších předpisů (dále jen "zákon o odpadech"), **souhlasí s provedením záměru podle předložené dokumentace.**

Odůvodnění

Městský úřad při posuzování předmětné žádosti postupoval především podle § 79 odst. 5 zákona o odpadech. Na základě posouzení dané žádosti a jejích příloh městský úřad vydal toto vyjádření. Dle § 79 odst. 5 zákona o odpadech posuzuje městský úřad žádost z hlediska jejího souladu s povinnostmi vyplývajícími z tohoto zákona a prováděcích právních předpisů a toto vyjádření nenahrazuje souhlasy vydávané podle uvedeného zákona.

Z projektové dokumentace k záměru, konkrétně z její části B - Souhrnná technická zpráva, bodu B.8 Zásady organizace výstavby (ZOV), písmene g) Max. množství a druhy odpadů a emisí při výstavbě, jejich likvidace, městský úřad zjistil, že odpady vznikající při předmětné stavební činnosti budou řádně separovány a předávány oprávněným osobám. Uskutečněním záměru při dodržení zmíněné dokumentace k záměru nejsou ohroženy zájmy chráněné zákonem o odpadech a jeho prováděcími předpisy.

Vyřizuje: Ing. Bc. Simona Jeziorská, kl. 274

3. Ochrana lesa:

Záměr se nedotýká zájmů chráněných zákonem č. 289/1995 Sb., o lesích a o změně a doplnění některých zákonů (lesní zákon), ve znění pozdějších předpisů (dále jen "zákon o lesích"), uvedených v ustanovení § 14 odst. 2 zákona o lesích, z tohoto důvodu není orgán státní správy lesů dotčeným orgánem a nevydává závazné stanovisko.

Vyřizuje: Martina Rymerová, kl. 308

4. Ochrana zemědělského půdního fondu:

Ve vztahu k zákonu č. 334/1992 Sb., o ochraně zemědělského půdního fondu, ve znění pozdějších předpisů (dále jen "zákon") vydává orgán ochrany zemědělského půdního fondu podle § 15 písm. n) zákona toto vyjádření/stanovisko:

V souvislosti s daným záměrem bylo dne 30. 9. 2016 pod č.j.: HLUC/37982/2016/OŽPaKS/VA vydáno na základě samostatně podané žádosti závazné stanovisko - souhlas s odnětím půdy ze zemědělského půdního fondu podle § 9 zákona č. 334/1992 Sb., o ochraně zemědělského půdního fondu, ve znění pozdějších předpisů.

Vyřizuje: Mgr. Iveta Vařechová, kl. 232

5. Ochrana vod:

Městský úřad Hlučín, odbor životního prostředí a komunálních služeb, jako vodoprávní úřad (dále jen "vodoprávní úřad") příslušný věcně podle § 104 odst. 2 a § 106 odst. 1 zákona č. 254/2001 Sb., o vodách a o změně některých zákonů (vodní zákon), ve znění pozdějších předpisů (dále jen "vodní zákon"), a místně příslušný podle § 11 zákona č. 500/2004 Sb., správní řád, ve znění pozdějších předpisů (dále jen "správní řád") **nebude vydávat závazné stanovisko ke stavebnímu řízení uvedeného záměru, jelikož není dotčeným orgánem státní správy.**

Městský úřad Hlučín, odbor životního prostředí a komunálních služeb - úsek vodohospodářský upozorňuje:

1. Uvedený záměr je změnou dokončené stavby vodního díla a podléhá vydání povolení změny dokončené stavby vodního díla podle § 15 vodního zákona, k jehož vydání je příslušný vodoprávní úřad, kterým je Městský úřad Hlučín, odbor ochrany životního prostředí a komunálních služeb. Žádost o stavební povolení ke stavbě vodního díla musí být doložena příslušnými doklady v souladu s vyhláškou Ministerstva zemědělství č. 432/2001 Sb., o dokladech žádosti o rozhodnutí nebo vyjádření a o náležitostech povolení, souhlasů a vyjádření vodoprávního úřadu, v platném znění a v souladu s vyhláškou Ministerstva pro místní rozvoj č. 503/2006 Sb., o podrobnější úpravě územního rozhodování, územního opatření a stavebního řádu, ve znění pozdějších předpisů. Mimo jiné bude doloženo závazné stanovisko Hasičského záchranného sboru Moravskoslezského kraje.

2. Dokumentace pro stavební povolení ke změně stavby vodního díla musí být zpracována osobou oprávněnou k projektování vodních děl. Rozsah a obsah projektové dokumentace stanoví vyhláška ministerstva pro místní rozvoj č. 499/2006 Sb., o dokumentaci staveb.

3. Technické požadavky pro stavby vodních děl stanoví vyhláška Ministerstva zemědělství č. 590/2002 Sb., v platném znění. Vodní díla musí splňovat požadavky dle zákona č. 22/1997 Sb., o technických požadavcích na výrobky a o změně a doplnění některých zákonů v platném znění a dle Nařízení vlády č. 163/2002 Sb., kterým se stanoví technické požadavky na vybrané stavební výrobky, v platném znění.

Vyřizuje: Ing. Martina Fichnová, kl. 297

6. Doprava na pozemních komunikacích

Po prostudování a následném posouzení předložených podkladů (dokumentace zpracované ing. Markem Boháčem -LINEPLAN s.r.o. Ostrava) odbor výstavby - oddělení silničního hospodářství Městského úřadu Hlučín k předmětné záležitosti sděluje, že ve věci stavebního povolení stavby "SN Markvartovice, oprava funkčních objektů (č.stavby 3390)" neplní dle § 40 odst.4 zákona č.13/1997Sb., o pozemních komunikacích, ve znění pozdějších předpisů, úkoly dotčeného orgánu a proto **závazné stanovisko** ve smyslu § 149 zák.č.500/2004 Sb., správní řád, ve znění pozdějších předpisů, ke stavebnímu řízení předmětné stavby **nevydává.**

Vyřizuje: Eva Lasáková, kl. 350

7. Památková péče:

Z hlediska zákona č. 20/1987 Sb., o státní památkové péči, ve znění pozdějších předpisů, sdělujeme, že nejsou dotčeny zájmy státní památkové péče.

Vyřizuje: Mgr. Jaroslav Michna, kl. 316

8. Územní plánování

Městský úřad Hlučín, odbor výstavby, oddělení strategií a plánování, jako úřad územního plánování příslušný podle § 6 zákona č. 183/2006 Sb., o územním plánování a stavebním řádu (stavební zákon) (dále jen "stavební zákon"), sděluje, že:

- se jedná o projektovou dokumentaci ke stavebnímu řízení (stavební povolení, veřejnoprávní smlouva, certifikát autorizovaného inspektora), kde úřad územního plánování není dotčeným orgánem, proto se nebude vyjadřovat k uvedené stavbě či projektu.

Vyřizuje: Ing. Martin Kuchař, kl.249

Ing. Lukáš Vlach
Oddělení silničního hospodářství

Přílohy:

Nedílnou součástí Koordinovaného závazného stanoviska je situace stavby.

Obdrží:

LINEPLAN s.r.o., IDDS: y5ain84

Městský úřad Hlučín

Odbor životního prostředí a komunálních služeb
Mírové náměstí 23, 748 01 Hlučín

VÁŠ DOPIS ZN.:

ZE DNE:

NAŠE ZN.: HLUC/37982/2016/OŽPaKS/VA

VYŘIZUJE: Mgr. Bc. Iveta Vařechová

TEL.: 595 020 232

E-MAIL: varechova@hlucin.cz

DATUM: 30.9.2016

Povodí Odry, státní podnik,

IČ: 70890021 701 26 Varenská 49,

701 26 Ostrava

v zastoupení:

Ing. Lumír Peterek, nar. 20.7. 1972,

bytem Beskydská 1711, Frýdek Místek

Závazné stanovisko - souhlas k trvalému odnětí zemědělské půdy ze zemědělského půdního fondu

Městský úřad Hlučín, odbor životního prostředí a komunálních služeb, jako orgán ochrany zemědělského půdního fondu (dále jen „ZPF“), příslušný podle ustanovení § 109 odst. 3 písm. b), v návaznosti na ustanovení § 61 odst. 1 písm. c) zákona 128/2000 Sb., o obcích (obecní zřízení), ve znění pozdějších předpisů a podle ustanovení § 15 písmena j a § 5 odst. 3 zákona č. 334/1992 Sb., o ochraně zemědělského půdního fondu ve znění pozdějších předpisů (dále jen „zákon“), obdržel žádost, kterou podal:

**Povodí Odry, státní podnik, IČ: 70890021 701 26 Varenská 49, 701 26 Ostrava
v zastoupení: Ing. Lumír Peterek, nar. 20.7. 1972, bytem Beskydská 1711, Frýdek Místek
(dále jen „žadatel“)**

o vydání souhlasu k **trvalému** odnětí zemědělské půdy ze ZPF pro stavbu:

„SN Markvartovice, oprava funkčních objektů“

na pozemku, který je součástí ZPF. Městský úřad po posouzení všech předložených, zákonem stanovených podkladů podle ustanovení § 9 odst. 6 zákona a ve smyslu ustanovení § 9 odst. 8 zákona:

I. souhlasí s trvalým odnětím zemědělské půdy ze zemědělského půdního fondu pro stavbu:

„SN Markvartovice, oprava funkčních objektů“ na pozemcích v katastrálním území **Markvartovice** pro účely vydání územního řízení nebo jemu na roveň postavenému opatření stavebního úřadu v následujícím rozsahu:

kultura	parc. č.	celková výměra (ha)	odnímaná výměra (ha)	BPEJ	ZHU ZP v Kč/m ²
Trv. tr. porost	1109/1	0,8414	0,0034	6.72.01	-
Trv. tr. porost	1107/2	0,0708	0,0061	6.72.01	-

Nedílnou součástí tohoto závazného stanoviska je snímek katastrální mapy se zakreslením odnímané plochy, předložený žadatelem.

II. stanovuje žadateli z hlediska ochrany zemědělského půdního fondu:

Výměra odnímané zemědělské půdy uvedená v tomto souhlasu je maximální a nebude překročena.

2. Podle § 9 odst. 8 zákona zajistí žadatel uložení kulturních vrstev půdy a hlouběji uložených zúrodnění schopných zemín na oddělených deponiích do doby jejich využití. Dále zajistí jejich řádné ošetřování a ochranu před zaplevelením, erozí, odnosem a odcizením.

3. Svrchní kulturní vrstva popř. i hlouběji uložená zúrodnění schopná zemina bude před zahájením stavby skryta po celé dotčené ploše v rozsahu 95 m² v mocnosti min. 0,11 m dle bilance skrývek, stanovené v návaznosti na terénní rekognoskaci dotčené lokality. V souladu s §8 zákona bude se skrývanou orniční a podorniční vrstvou nakládáno tak, aby byla využita pouze pro rozproštění na plochy, které jsou zemědělsky využívány.

4. Tato zemina o předpokládaném objemu 10,45 m³ bude oddělena od ostatních výkopových materiálů a bude deponována ve figuře na nezastavěné části pozemků. Zemina bude následně využita ke zvýšení mocnosti orniční vrstvy dotčeného pozemku parc. č. 1109/1v k.ú. Markvartovice.

5. Stavební práce budou na pozemcích prováděny především v době vegetačního klidu a co nejméně bude narušena organizace zemědělského půdního fondu.

6. O činnostech souvisejících se skrývkou, uložením, přemístěním a následným využitím těchto zemín vede žadatel protokol (pracovní deník) podle § 10 odst. 2 vyhl. č. 13/1994 Sb., kterou se upravují některé podrobnosti ochrany ZPF, ve znění pozdějších předpisů.

III. vymezuje, že nebude předepsán odvod za trvalé odnětí zemědělské půdy ze ZPF, jelikož dle §11a odst.1 písm. i) zákona se jedná o obnovu stávající retenční nádrže, jejímž účelem je ochrana před povodněmi.

Odůvodnění

Městský úřad Hlučín, odbor životního prostředí a komunálních služeb, obdržel dne 13.9. 2016 žádost o vynětí půdy ze zemědělského půdního fondu pro účely záměru v zájmu žadatele. K žádosti žadatel doložil plnou moc, výpisy z katastru nemovitostí dotčených pozemků, snímek katastrální mapy se zakreslením odnímané plochy, pedologický průzkum a bilanci skrývky.

Městský úřad při posuzování předmětné žádosti postupoval ve smyslu § 9 odst. 8 zákona ve znění pozdějších předpisů.

Půda k odnětí je zařazena dle vyhlášky č. 48/2011 Sb., o stanovení tříd ochrany, ve znění pozdějších předpisů do V. třídy ochrany zemědělské půdy. Podle metodického pokynu Ministerstva životního prostředí OOLP/1067/96 ze dne 1.10. 1996 jsou do V. třídy ochrany zahrnuty zbývající bonitované půdně ekologické jednotky (dále jen "BPEJ"), které představují zejména půdy s velmi nízkou produkční schopností včetně půd mělkých, velmi svažitých,

hydromorfních, šterkovitých až kamenitých a erozně nejvíce ohrožených. Většinou jde o zemědělské půdy pro zemědělské účely postradatelné. U těchto půd lze předpokládat efektivnější nezemědělské využití. Jde většinou o půdy s nižším stupněm ochrany, s výjimkou vymezených ochranných pásem a chráněných území a dalších zájmů ochrany životního prostředí.

Realizace předmětné stavby je v souladu s platným územním plánem a nachází se mimo zastavěné území v zastavitelné ploše, z tohoto důvodu je zábor půdy pro výše uvedený účel akceptovatelný.

Vzhledem k tomu, že se jedná o rekonstrukci stávající hráze, která slouží jako stavba pro retenci vody, jejímž účelem je ochrana před povodněmi, nebude předepsán odvod za trvalé odnětí zemědělské půdy ze ZPF, v souladu s §11a odst.1 písm. i) zákona.

Po posouzení všech předložených, zákonem stanovených podkladů udělil tento souhlas k trvalému vynětí půdy ze zemědělského půdního fondu.

Souhlas k odnětí zemědělské půdy ze ZPF vydaný podle § 9, odst. 8 zákona je závazným stanoviskem podle § 149 správního řádu a vydává se podle části IV., § 154 správního řádu.

V souladu s §10 odst. 1 zákona souhlas k odnětí půdy ze zemědělského půdního fondu vydaný podle §9 odst. 8 pro záměr vyžadující povolení podle zvláštních právních předpisů je závaznou součástí rozhodnutí, která budou ve věci vydána podle zvláštních předpisů. Žadatel je povinen plnit podmínky v něm stanovené ode dne, kdy tato rozhodnutí nabyla právní moci, popřípadě ve lhůtách v nich určených. Platnost vydaného souhlasu je totožná s platností těchto rozhodnutí a prodlužuje se současně s prodloužením jejich platnosti podle zvláštních předpisů.

Podle § 10 odst.2 orgán ochrany zemědělského půdního fondu, který vydal souhlas k odnětí půdy ze zemědělského půdního fondu, může na návrh žadatele změnit podmínky a další skutečnosti v něm stanovené při řízení o změně rozhodnutí vydaných podle zvláštních předpisů. Orgán ochrany zemědělského půdního fondu může na návrh osoby podle odstavce 1 změnit pravomocné rozhodnutí o souhlasu s odnětím zemědělské půdy ze zemědělského půdního fondu (§21), jestliže se změnily podmínky rozhodné pro obsah souhlasu.

Jedná-li se o trvalé odnětí zemědělské půdy ze zemědělského půdního fondu, je podkladem pro zápis změny druhu pozemku v katastru nemovitostí rozhodnutí podle zvláštních právních předpisů, popřípadě pravomocné rozhodnutí o souhlasu.

Poučení o opravném prostředku

Závazné stanovisko není samostatným rozhodnutím ve správním řízení, jeho obsah je závazný pro výrokovou část rozhodnutí správního orgánu. Obsah závazného stanoviska může účastník řízení napadnout podáním odvolání proti meritornímu rozhodnutí. Nezákonné závazné stanovisko lze zrušit nebo změnit v přezkumném řízení, k němuž je příslušný nadřízený správní orgán správního orgánu, který vydal závazné stanovisko (§149 odst. 5 správního řádu).

Dle § 10 písm. 3 zákona souhlas s odnětím zemědělské půdy ze zemědělského půdního fondu pozbývá platnosti uplynutím 3 let ode dne jeho oznámení žadateli, nestal-li se podkladem pro řízení podle zvláštních právních předpisů. Byl-li souhlas vydán formou rozhodnutí, pozbývá platnosti, nebyla-li realizace záměru zahájena do 3 let ode dne nabytí jeho právní moci.



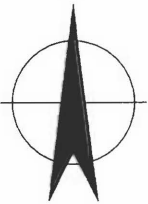

Mařl
Mgr. Bc. Iveta Vařechová
referent odboru životního prostředí
a komunálních služeb MěÚ Hlučín
úsek ochrany zemědělského půdního fondu

Příloha:

snímky katastrální mapy v měř. 1: 1000

Rozdělovník:

1. žadatel
2. MěÚ Hlučín, odbor životního prostředí a komunálních služeb



- LEGENDA STÁV. INŽ. SÍTÍ :
- VODOVOD (SmVaK)
 - KANALIZACE (DEŠŤOVÁ)
 - VEDENÍ NN (NADZ., ČEZ DISTRIBUCE)

- LEGENDA STAVBY :
- POPIS DOTČ. PARCEL (MODŘE : POVODÍ ODRY, MODŘE : POVRCHOVÝ PRŮVOD)
 - PŘÍJEZD NA STAVENIŠTĚ
 - HRANICE MANIPULAČNÍHO PRUHU STAVBY (DOČASNÉHO ZÁBORU)
 - OBRYŠ (HRANY) PŘEDMĚTNÉ STAVBY

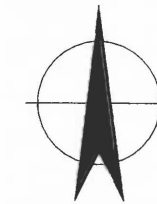
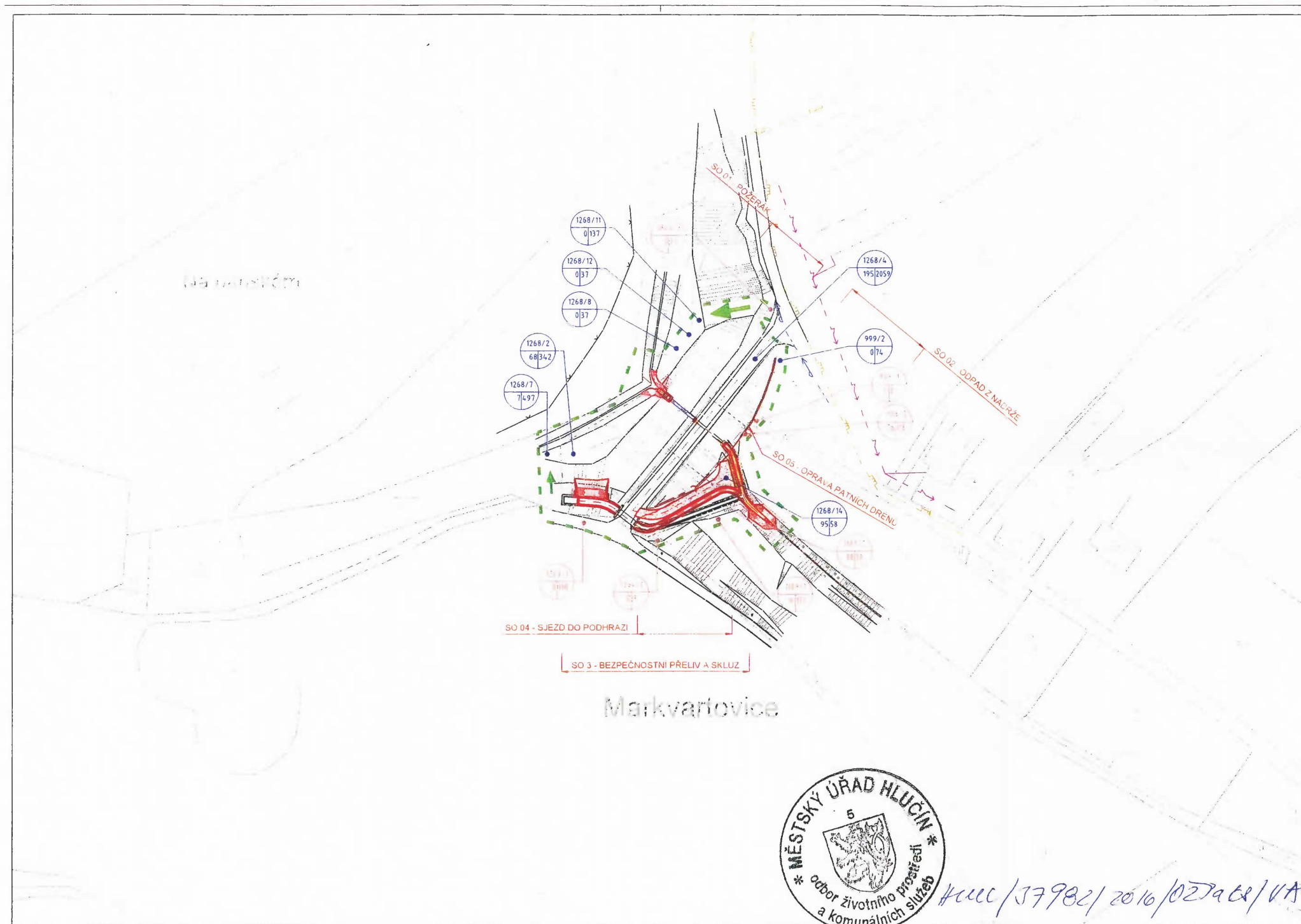
REVIZE Č.	DATUM	ZMĚNA	ČÍSLO SOUPRAVY:

SOUŘADNICOVÝ SYSTÉM : JTSK
VÝŠKOVÝ SYSTÉM : BpV
KATASTRÁLNÍ ÚZEMÍ : MARKVARTOVICE

LINEPLAN s.r.o.
28. října 1142/168, 709 00, Ostrava-Mariánské Hory

tel : +420 597 578 449
fax : +420 597 579 047
GSM : +420 603 534 547
e-mail: marek.bohac@lineplan.cz

OBJEDNATEL	Povodí Odry, státní podnik		
ODPOVĚDNÝ PROJ. OBJ., PS	NAVRHL. VYPRACOVAL	KONTROLOVAL	
ING. MAREK BOHÁČ	ING. MAREK BOHÁČ	-	
KRAJ : MORAVSKOSLEZSKÝ	POVĚŘENÝ OÚ : MěÚ HLUČÍN	OBEC : MARKVARTOVICE	
AKCE		STUPĚŇ PD	DUR
SN MARKVARTOVICE, OPRAVA FUNKČNÍCH OBJEKTŮ (Č. STAVBY 3390)		DATUM	06/2016
		ARCH. ČÍSLO	08/16/03 - A - 06
		POČ. FORMÁTŮ	3 x A4
		MĚŘÍTKO	1 : 1000
NÁZEV PŘÍLOHY			Č. PŘÍLOHY
KATASTRÁLNÍ SITUACE			C.4



LEGENDA STÁV. INŽ. SÍTÍ :

	VODOVOD (SmVaK)
	KANALIZACE (DEŠŤOVÁ)
	VEDENÍ NN (NADZ., ČEZ DISTRIBUCE)

LEGENDA STAVBY :

<p>ČÍSLO PARCELY</p> <p>POPIS DOTČ. PARCEL (MODŘE POVOŘÍ ODŘY, PŮVODNÍ VLASTNOST)</p> <p>PŮVODNÍ STAVBA [m²] / DOTČ. DOČASNĚ [m²]</p> <p>→</p> <p>PŘÍJEZD NA STAVENIŠTĚ</p> <p>HRANICE MANIPULAČNÍHO PRUHU STAVBY (DOČASNĚHO ZÁBORU)</p> <p>OBRYS (HRANY) PŘEDMĚTNÉ STAVBY</p>	
--	--

REVIZE Č.	DATUM	ZMĚNA	ČÍSLO SOUPRAVY:

SOUŘADNICOVÝ SYSTÉM : JTSK
 VÝŠKOVÝ SYSTÉM : BpV
 KATASTRÁLNÍ ÚZEMÍ : MARKVARTOVICE

LINEPLAN s.r.o.

28. října 1142/168, 709 00, Ostrava-Mariánské Hory

tel.: +420 597 578 449
 fax: +420 597 579 047
 GSM: +420 603 534 547
 e-mail: marek.bohac@lineplan.cz

OBJEDNATEL	Povodí Odry, státní podnik		
ODPOVĚDNÝ PROJ. OBJ., PS	ING. MAREK BOHÁČ	NAVRHL. VYPRACOVAL	KONTROLOVAL
ING. MAREK BOHÁČ	ING. MAREK BOHÁČ	ING. MAREK BOHÁČ	-
KRAJ : MORAVSKOSLEZSKÝ	POVĚŘENÝ OÚ : MěÚ HLUCÍN	OBEC : MARKVARTOVICE	
AKCE	SN MARKVARTOVICE, OPRAVA FUNKČNÍCH OBJEKTŮ (Č. STAVBY 3390)		STUPEŇ PD
			DUR
			DATUM
			06/2016
			ARCH. ČÍSLO
			08/16/03 - A - 06
			POČ. FORMÁTŮ
			3 x A4
			MĚŘÍTKO
			1 : 1000
NÁZEV PŘÍLOHY	KATASTRÁLNÍ SITUACE		Č. PŘÍLOHY
			C.4



OBECNÍ ÚŘAD MARKVARTOVICE

IČ: 00300411
DIČ: CZ 00300411
Telefon: 59 50 52 518
E-mail: podatelna@markvartovice.cz

Šilheřovická 491
747 17 Markvartovice

LINEPLAN s.r.o.
Projektová činnost
28. října 168
709 00 Ostrava – Mariánské Hory

Naše značka
OU/ 439/2016

Vyřizuje/tel.
Rajmanová/ 595 052 518

V Markvartovicích
22.8..2016

Vyjádření k projektové dokumentaci a povolení vstupu na pozemek

SN MARKVARTOVICE, OPRAVA FUNKČNÍCH OBJEKTŮ (č.stavby 3390)

Požádali jste nás o vyjádření k projektové dokumentaci na výše uvedenou stavbu, s ohledem na trasy příjezdu na staveniště ul. Na Hřibovci.

Zároveň žádáte o povolení vstupu na části pozemků parc.č. 1109/1, 1264/1, 1107/2, 1108/3 a 999/3 pro umožnění přístupu na staveniště a zřízení zařízení staveniště v rozsahu dle přiložené PD.

K předložené projektové dokumentaci uvádíme následující:

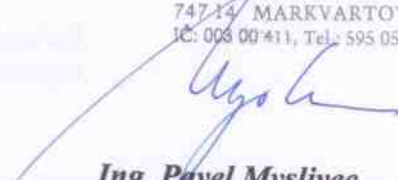
1. K projektové dokumentaci nemáme námitek, souhlasíme se vstupem na pozemky parc.č. 1109/1, 1264/1, 1107/2, 1108/3 a 999/3 za účelem provádění stavby.
2. Příjezdovou trasu na staveniště navrhujeme po ulici Ke Kapli. Z důvodu nově položených asfaltů na místní komunikaci ul. Na Hřibovci nedoporučujeme tuto využívat pro těžkou techniku.
3. Zahájení stavby požadujeme oznámit písemně v předstihu nejméně jednoho týdne (Ing.Pavel Myslivec – starosta obce, tel. 595 053 381, e-mail starosta@markvartovice.cz) kde je nutné uvést tel. spojení a jméno odpovědného pracovníka.

4. Za škody, které vzniknou v průběhu prací neodpovídáme
5. Veškeré případné škody, odstraní zhotovitel na svůj náklad v termínu do dne předání a převzetí ukončených stavebních prací.
6. Po ukončení prací musí být staveniště vyklizeno, dotčené pozemky budou uvedeny do původního stavu a protokolárně předány zástupci obce.

Při splnění výše uvedených podmínek Obecní úřad Markvartovice povoluje užívání místních komunikací obce za účelem příjezdu ke staveništi uvedené stavby.

Platnost tohoto stanoviska je dva roky od data vydání.

OBEC MARKVARTOVICE
Štíheřovická 491
747 14 MARKVARTOVICE
IČ: 008 00411, Tel: 595 052 518



Ing. Pavel Myslivec
starosta obce



HASIČSKÝ ZÁCHRANNÝ SBOR MORAVSKOSLEZSKÉHO KRAJE

700 30 Ostrava-Zábřeh, Výškovická 40

územní odbor Opava

746 01 Opava, Těšínská 39



Č.j. HSOS-5345-2/2017

Vyřizuje: Ing. Roman Holubec
Tel.: 950745120
E-mail: roman.holubec@hzsmk.cz

LINEPLAN s.r.o.
28. října 1142/168
709 00 Ostrava

Opava 25.5.2017

Počet listů: 1
Přílohy:
PID: HZSTP001NU7Z

**datová
schránka**

Závazné stanovisko dotčeného orgánu na úseku požární ochrany

Název stavby: SN Markvartovice, oprava funkčních objektů (č. stavby 3390)
Místo stavby: k. ú. Markvartovice
Stavebník – investor: Povodí Odry, státní podnik, Varenská 3101/49, 702 00 Ostrava, IČ: 70890021
Předložená dokumentace: dokumentace pro stavební řízení
Zpracovatel dokumentace: LINEPLAN s.r.o.

Popis stavby: Jedná se o rekonstrukci funkčních objektů suché nádrže.

Hasičský záchranný sbor Moravskoslezského kraje jako dotčený orgán dle ustanovení § 26 odst. 2 písm. b) zákona č. 133/1985 Sb., o požární ochraně, ve znění pozdějších předpisů (dále jen „zákon o požární ochraně“), v souladu s ustanovením § 31 odst. 1 písm. b) zákona o požární ochraně posoudil výše uvedenou dokumentaci, předloženou dne 15.5.2017. K této dokumentaci **vydává** v souladu s ustanovením § 31 odst. 4 a § 95 zákona o požární ochraně a dále podle ustanovení § 149 odst. 1 zákona č. 500/2004 Sb., správní řád, ve znění pozdějších předpisů,

závazné souhlasné stanovisko.

Odůvodnění

Z obsahu posouzené dokumentace vyplývá, že jsou splněny požadavky požární bezpečnosti staveb kladené na danou stavbu vyhláškou č. 23/2008 Sb., o technických podmínkách požární ochrany staveb, ve znění vyhlášky č. 268/2011 Sb.

Poučení

V souladu s ustanovením § 46 odst. 3 vyhlášky o požární prevenci, si Hasičský záchranný sbor Moravskoslezského kraje jeden výtisk Projektové dokumentace ponechává ve své dokumentaci. K případným změnám proti posouzené projektové dokumentaci je třeba vyžádat si nové závazné stanovisko z hlediska požární ochrany.

Proti obsahu závazného stanoviska nelze podat samostatné odvolání. Odvolání lze podat prostřednictvím správního orgánu, který vydal rozhodnutí ve věci, která je předmětem řízení, a to ve lhůtě stanovené v příslušném rozhodnutí.

	LINEPLAN s.r.o. projektová činnost ve výstavbě
25-05-2017	
ZAKÁZKA č.:	

por. Ing. Roman Holubec
referent pracoviště prevence,
ochrany obyvatelstva a krizového řízení

Krajská hygienická stanice⁽¹⁴⁾ Moravskoslezského kraje se sídlem v Ostravě

NA BĚLIDLE 7, 702 00 OSTRAVA

VÁŠ DOPIS ZN.: 075-2016-3
ZE DNE: 12.7.2016
SPIS.ZNAČKA: S-KHSMS 35723 /2016/OP/HOK
ČÍSLO JEDNACÍ.: KHSMS 35723/2016/OP/HOK
VYŘIZUJE: RNDr. Iveta Nováková
TEL.: 553668855
E-MAIL: iveta.novakova@khsova.cz

DATUM: 20.7.2016

LINEPLAN s.r.o.
28. října 168
709 00 Ostrava

Nedotčený správní úřad

Krajská hygienická stanice Moravskoslezského kraje se sídlem v Ostravě jako orgán ochrany veřejného zdraví posoudila podání LINEPLAN s.r.o. „SN Markvartovice, oprava funkčních objektů (č. stavby 3390)“ z hlediska zájmů jím chráněných ve smyslu § 77 zákona č. 258/2000 Sb., o ochraně veřejného zdraví a o změně některých zákonů, ve znění pozdějších předpisů (dále jen „zákon č. 258/2000 Sb.“). Dokumentace se týká rekonstrukce stávajících objektů suché nádrže Markvartovice.

Po posouzení z hlediska požadavků ochrany veřejného zdraví dospěl orgán ochrany veřejného zdraví k závěru, že v uvedené věci **nejsou dotčeny zájmy jím chráněné**, a proto neplní úkoly dotčeného orgánu podle § 82 odst. 2 písm. i) zákona č. 258/2000 Sb. a v řízení podle § 149 zákona č. 500/2004 Sb., správní řád, ve znění pozdějších předpisů, **n e v y d á v á** závazné stanovisko.

Krajská hygienická stanice
Moravskoslezského kraje
územní pracoviště Opava,
Olomoucká 82

1



RNDr. Iveta Nováková
vedoucí oddělení hygieny obecné a komunální
Krajské hygienické stanice Moravskoslezského kraje
se sídlem v Ostravě
územní pracoviště Opava

Rozdělovník:

Počet výtisků vyhotoveného dokumentu: 2

1x adresát počet listů 1+PD poštou ✓

1x KHS, odbor/oddělení, počet listů 1

IČ: 71009167
ID datové schránky: w8pai4f
web: www.khsova.cz

Úřední hodiny:
pondělí, středa 8:00 – 17:00



MINISTERSTVO ZEMĚDĚLSTVÍ

ÚTVAR: Odbor vnitřní správy
ČÍSLO ÚTVARU: 12130

VÁŠ DOPIS ZN.: 094-2016-3
ZE DNE: 4. 8. 2016

SPISOVÁ ZN.: 15VD6134/2013-12134
NAŠE ČJ.: 45384/2016-MZE-12131

VYŘIZUJE: Ing. Daniel Ferenz
TELEFON: 553696210
E-MAIL: Daniel.Ferenz@mze.cz
ID DS: yphaax8

ADRESA: Těšnov 65/17, Nové Město, 110 00 Praha 1

DATUM: 10. 8. 2016

45384/2016-MZE-12131



000252337012

LINEPLAN s.r.o.
Ing. Marek Boháč
28. října 1142/168
Mariánské Hory
709 00 Ostrava

 LINEPLAN s.r.o. projektová činnost ve výstavbě
11 -08- 2016
ZAKÁZKA č.:

**datová
schránka**

SN Markvartovice, oprava funkčních objektů (č. stavby 3390).

Vážený pane,

Na základě Vaší žádosti Vám uděluji souhlas se vstupem na parcelu č. 1846/5 v k.ú. Markvartovice, která je ve vlastnictví České republiky, s příslušností hospodaření Ministerstva zemědělství, za účelem přístupu na staveniště - oprava funkčních objektů státního podniku Povodí Odry, v souladu s podmínkami uvedenými ve Vámi přiložené dokumentaci.

S pozdravem

Ing. Jiří Boháček
ředitel odboru

Přílohy:



Váš dopis zn.:

Ze dne:

LINEPLAN s.r.o.

Naše zn.: 07301/9231/33.9/2017

Vyřizuje: Barbora Dulavová, Ing.

Tel.: 596 657 269

E-mail: barbora.dulavova@pod.cz

Datum: 30.05.2017

28. října 168

709 00 Ostrava - Mar. Hory

Stanovisko ke stavbě „SN Markvartovice, oprava funkčních objektů“, stavba č. 3390, k.ú. Markvartovice

Povodí Odry, státní podnik žádá o vydání stavebního povolení pro stavbu „SN Markvartovice, oprava funkčních objektů“ v k.ú. i obci Markvartovice. Zpracovatelem projektové dokumentace je LINEPLAN s.r.o. (prosinec 2016).

Jedná se o rekonstrukci funkčních objektů stávající suché nádrže (SN).

Stavba je členěna na následující stavební objekty:

- SO 01 – Požerák,
- SO 02 – Odpad z nádrže,
- SO 03 – Bezpečnostní přeliv a skluz,
- SO 04 – Sjezd do podhrází,
- SO 05 – Oprava patních drénů,
- SO 06 – Oprava propustku.

Dle technickoprovozní evidence státního podniku Povodí Odry se vodní nádrž nachází na vodním toku Ludgeřovický potok (číslo hydrologického pořadí: ČHP 2-02-04-0020, IDVT 10101305) v říčním km 7,903.

Výše uvedená stavba se nachází ve vodním útvaru povrchových vod „HOD_0430 – Odra od toku Opava po tok Ostravice“, a to na přítoku páteřního toku tohoto vodního útvaru.

Z hlediska správce povodí (§ 54 zákona č. 254/2001 Sb. o vodách v platném znění) a správce vodního toku Ludgeřovický potok vydáváme následující stanovisko:

- Proti vydání stavebního povolení pro stavbu „SN Markvartovice, oprava funkčních objektů“ nemáme námitek.

Předložená projektová dokumentace stavby „SN Markvartovice, oprava funkčních objektů“ je v souladu s Národním plánem povodí Odry, Plánem pro zvládání povodňových rizik v povodí Odry a Plánem dílčího povodí Horní Odry.


Uvedený záměr je možný, protože vzhledem k plánovaným činnostem na suché nádrži lze předpokládat, že nebude mít za následek nedosažení dobrého stavu vod nebo nedojde ke zhoršení stavu vodního útvaru povrchových vod.

Ing. Břetislav Tureček
vedoucí odboru
vodohospodářských koncepcí a informací

v zastoupení

Ing. Eliška Mašková
vedoucí oddělení péče o jakost vod
odboru vodohospodářských koncepcí a informací

Povodí Odry,
státní podnik
701 26 Ostrava, Varenská 49
IČ: 70890021, DIČ: CZ70890021



Přílohy: Projektová dokumentace